

LEGENDA


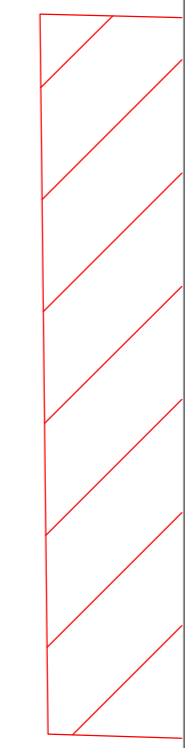


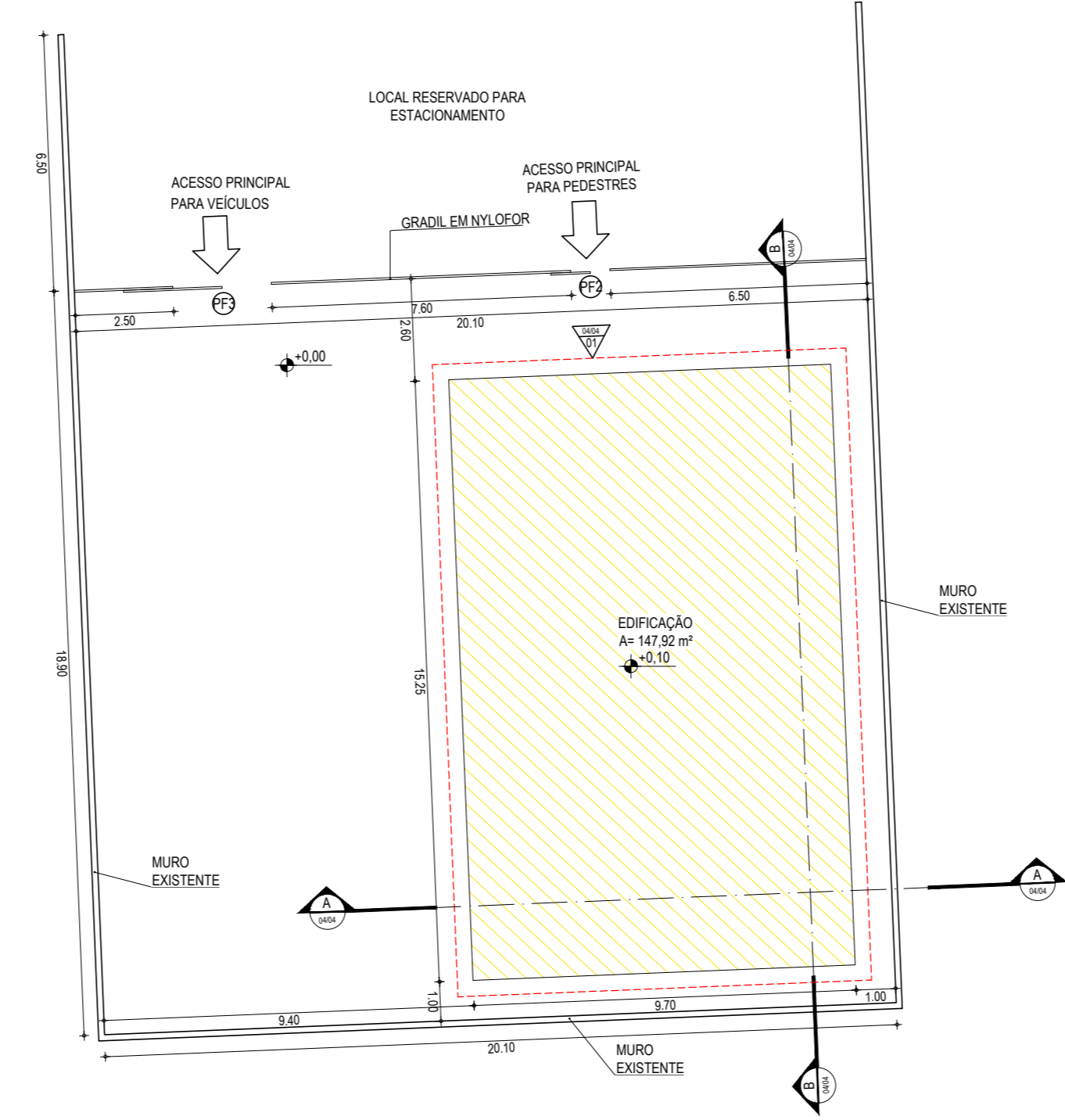
- EDIFICAÇÃO PROJETADA
- EDIFICAÇÕES EXISTENTES

QUADRO DE ÁREAS

ÁREA DO TERRENO	521,22m ²
ÁREA DA EDIFICAÇÃO	147,92 m ²

- SIMBOLOGIA**
- INDICAÇÃO NIVEIS PLANTA E CORTE
 - INDICAÇÃO DE CORTES
 - INDICAÇÃO DE FACHADAS
 - PROJEÇÃO COBERTA
 - ACESSOS

AV. GOVERNADOR VIRGÍLIO TÁVORA



ASSINATURAS E APROVAÇÃO

PROJETISTA: GESSICA DA SILVA MATIAS ARQUITETA E URBANISTA - CAU CE: 190273-3	PROPRIETARIO:
--	---------------------------

APROVAÇÃO

GEO PAC AV. PADRE ANTÔNIO TOMÁS, N° 2420, SALA 501
BARRIO ALDEOTA I, FORTALEZA
FONE: 85 3241.3147 | EMAIL: GEO.PAC@GEO.PAC.COM.BR

PROPRIETARIO:
PREFEITURA MUNICIPAL DE ITAITINGA
 OBRA:
CONSTRUÇÃO DO CONSELHO TUTELAR EM ITAITINGA
 PROJETO:
CONSTRUÇÃO DE UM CONSELHO TUTELAR
 CONTEUDO:
PROJETO ARQUITETÔNICO
 IDENTIFICAÇÃO DOS DESENHOS:
01. PLANTA DE IMPLANTAÇÃO

01 PLANTA DE IMPLANTAÇÃO
 ESCALA: 1/150

LOCAL: ANTÔNIO MIGUEL - ITAITINGA/CE	DATA: SETEMBRO/2018	PRANCHA: 02/04
DESENHO: BRENDA PARENTE	ESCALA: INDICADA	CONTROLE: ITGA - 18 20