

PLANTA CHAVE



LEGENDA

- MEIO-FIO
- MURO
- EDIFICAÇÕES
- VEGETAÇÃO
- CURVA DE NÍVEL
- CERCA

NOTAS

Datum Vertical - Arbitrado
 Sistema de Coordenadas - SIRGAS (WGS84)
 Meridiano Central - 39° W Gr.
 Projeção Universal de Mercator (UTM) - Zona 24M

Elaboração:



Av. Santos Dumont, 1740 - Sala 1112 | Aldeota
 Fortaleza - CE - CEP:60.150-160
 Fone/Fax: (85) 3021-1818
 techproj.consult@gmail.com | www.techproj.com.br

Obra:

Construção do Centro de Educação Infantil - CEI

Cliente:

Prefeitura Municipal de Itaitinga

Projeto:

Arquitetônico

Responsável:

01. Planta de Topografia

Prancha:

01

Local:

Itaitinga / CE

Desenho:

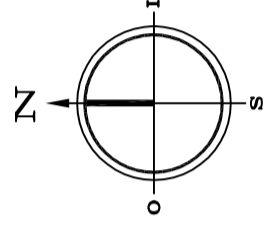
Meiryane Barbosa

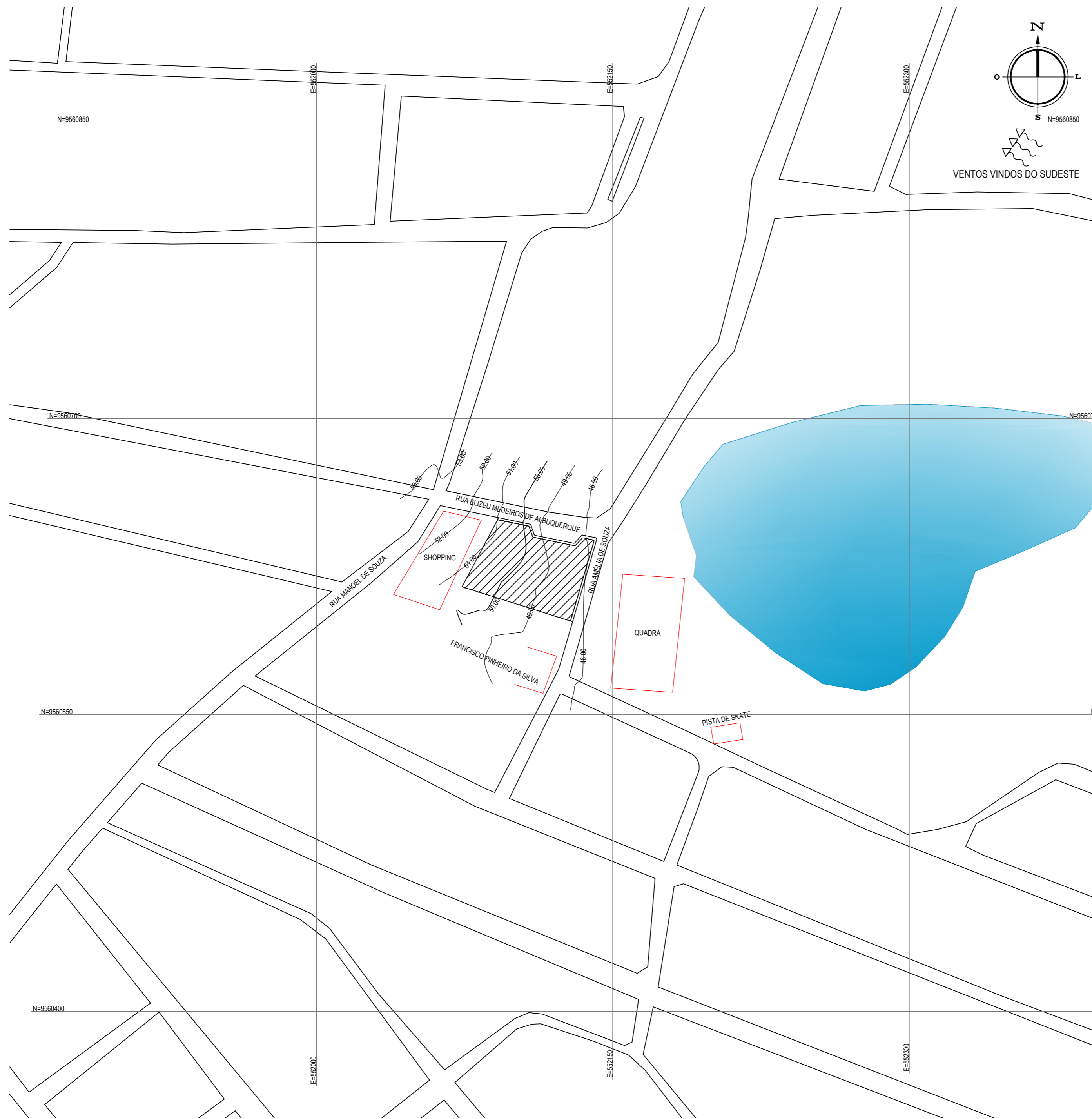
Escala:

Indicada

Data:

Outubro / 2014





PLANTA CHAVE



LEGENDA

- MEIO-FIO
- x—x— CERCA
- MURO
- EDIFICAÇÕES
- VEGETAÇÃO
- DEMARCAÇÃO DO TERRENO

QUADRO DE ÁREAS

CIRCULAÇÃO	- 282,53 m ²
ÁREA DO TERRENO	- 2196,88 m ²
ÁREA CONSTRUIDA	- 631,56 m ²
ÁREA DE RECREAÇÃO	- 1565,32m ²

NOTAS

Datum Vertical - Arbitrado
 Sistema de Coordenadas - SIRGAS (WGS84)
 Meridiano Central - 39° W Gr.
 Projeção Universal de Mercator (UTM) - Zona 24M

Elaboração:  Av. Santos Dumont, 1740 - Sala 1112 | Aldeota
 Fortaleza CE - CEP:60.150-160
 Fone/Fax: (85) 3021-1818
 techproj.consult@gmail.com | www.techproj.com.br

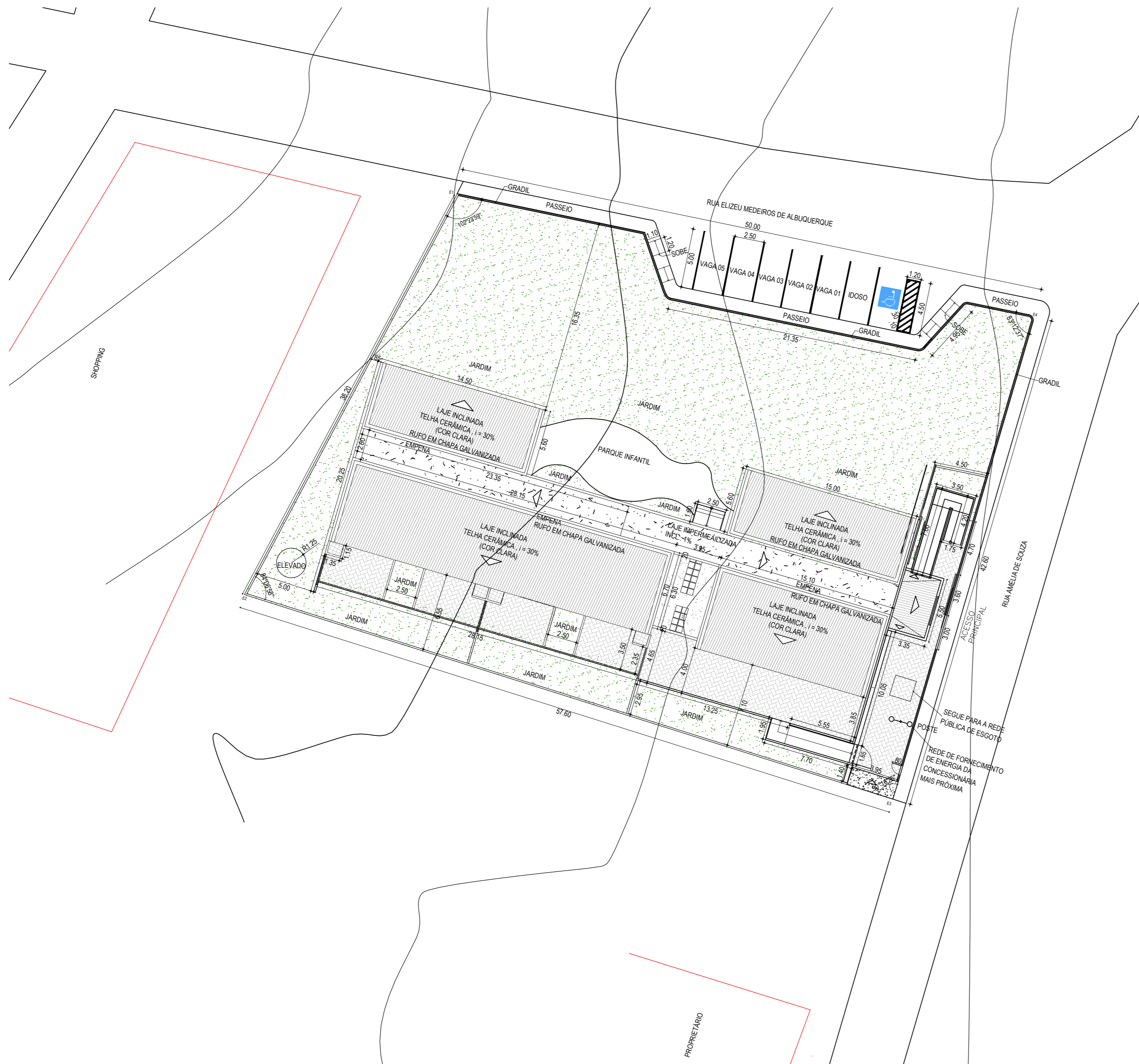
Obra: **Construção do Centro de Educação Infantil - CEI**

Cliente: **Prefeitura Municipal de Itaitinga** Projeto: **Arquitetônico**

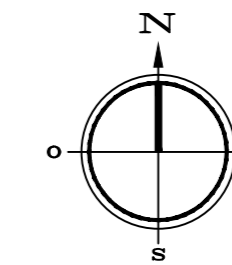
Responsável: Identificação dos desenhos: **01. Mapa de Localização** Prancha: **02**

Local: **Itaitinga / CE**

Desenho: **Meirylane Barbosa** Escala: **Indicada** Data: **Outubro / 2014**



PLANTA CHAVE



VENTOS VINDOS DO SUDESTE



LEGENDA

- MEIO-FIO
- x—x— CERCA
- VEGETAÇÃO
- MURO
- EDIFICAÇÕES
- DEMARCAÇÃO DO TERRENO

QUADRO DE ÁREAS

ÁREA DO TERRENO - 2196,88 m²
 ÁREA CONSTRUÍDA - 631,56 m²
 ÁREA DE RECREAÇÃO - 1565,32m²

NOTAS

Datum Vertical - Arbitrado
 Sistema de Coordenadas - SIRGAS (WGS84)
 Meridiano Central - 39° W Gr.
 Projeção Universal de Mercator (UTM) - Zona 24M

Elaboração:



Av. Santos Dumont, 1740 - Sala 1112 | Aldeota
 Fortaleza CE - CEP:60.150-160
 Fone/Fax: (85) 3021-1818
 techproj.consult@gmail.com | www.techproj.com.br

Obra:
 Construção do Centro de Educação Infantil - CEI

Cliente:
 Prefeitura Municipal de Itaitinga

Projeto:
 Arquitetônico

Responsável:
 Identificação dos desenhos:
 01. Planta de Situação

Prancha:

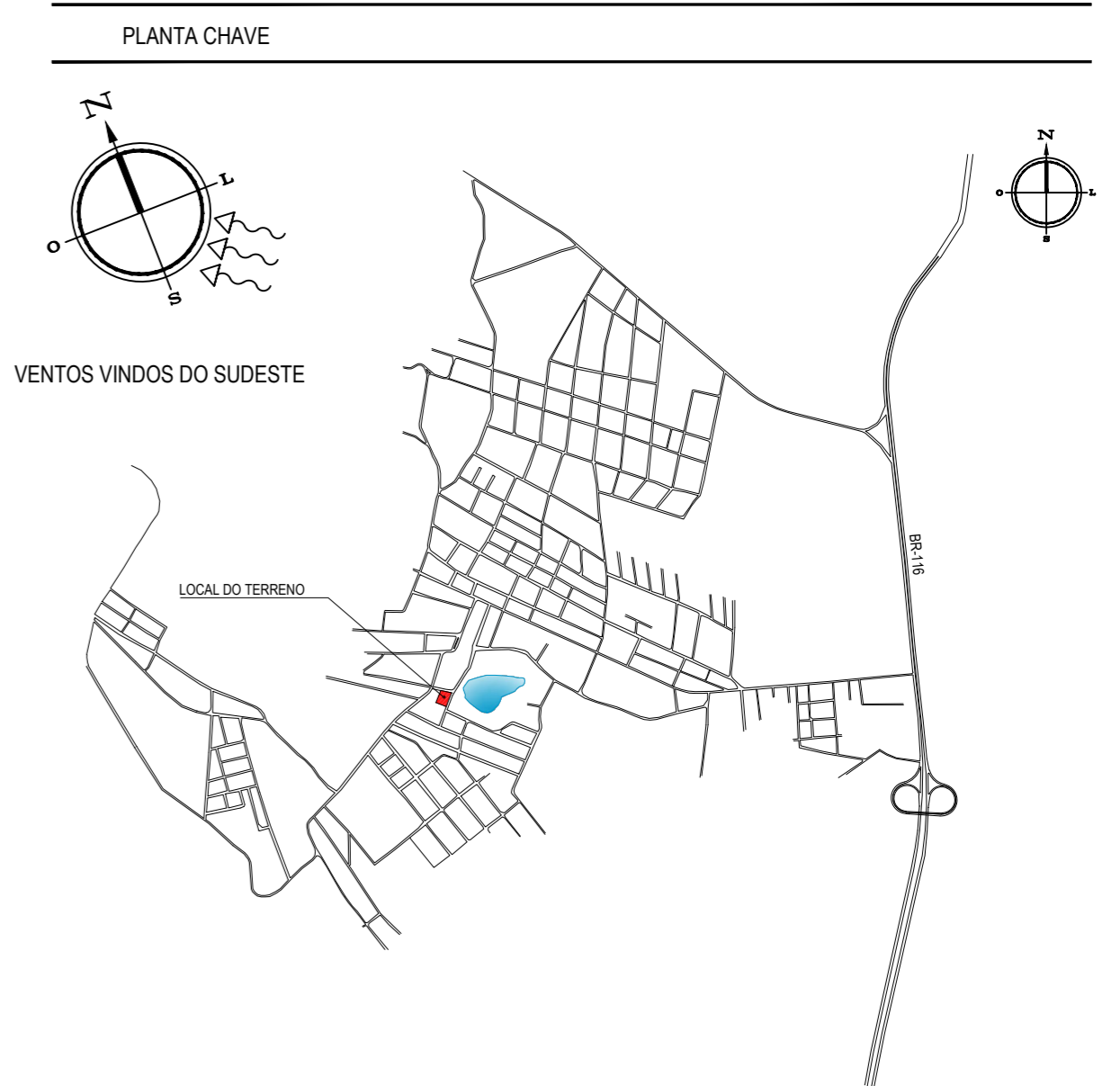
03

Local:
 Itaitinga / CE

Desenho:
 Meiryane Barbosa

Escala:
 Indicada

Data:
 Outubro / 2014



LEGENDA

QUADRO DE ÁREAS

ÁREA DO TERRENO - 2196,88 m ²
ÁREA CONSTRUÍDA - 631,56 m ²
ÁREA DE RECREAÇÃO - 1565,32m ²

NOTAS

Datum Vertical - Arbitrado
 Sistema de Coordenadas - SIRGAS (WGS84)
 Meridiano Central - 39° W Gr.
 Projeção Universal de Mercator (UTM) - Zona 24M

Elaboração: Av. Santos Dumont, 1740 - Sala 1112 | Aldeota
 Fortaleza CE - CEP:60.150-160
 Fone/Fax: (85) 3021-1818
 techproj.consult@gmail.com | www.techproj.com.br

Obra: **Construção do Centro de Educação Infantil - CEI**

Ciente: **Prefeitura Municipal de Itaitinga** Projeto: **Arquitetônico**

Responsável: Identificação dos desenhos: **01. Planta de Localização** Prancha: **04**

Local: **Itaitinga / CE**

Desenho: **Meirylane Barbosa** Escala: **Indicada** Data: **Outubro / 2014**

01 PLANTA DE LOCALIZAÇÃO