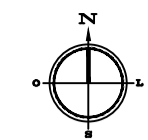
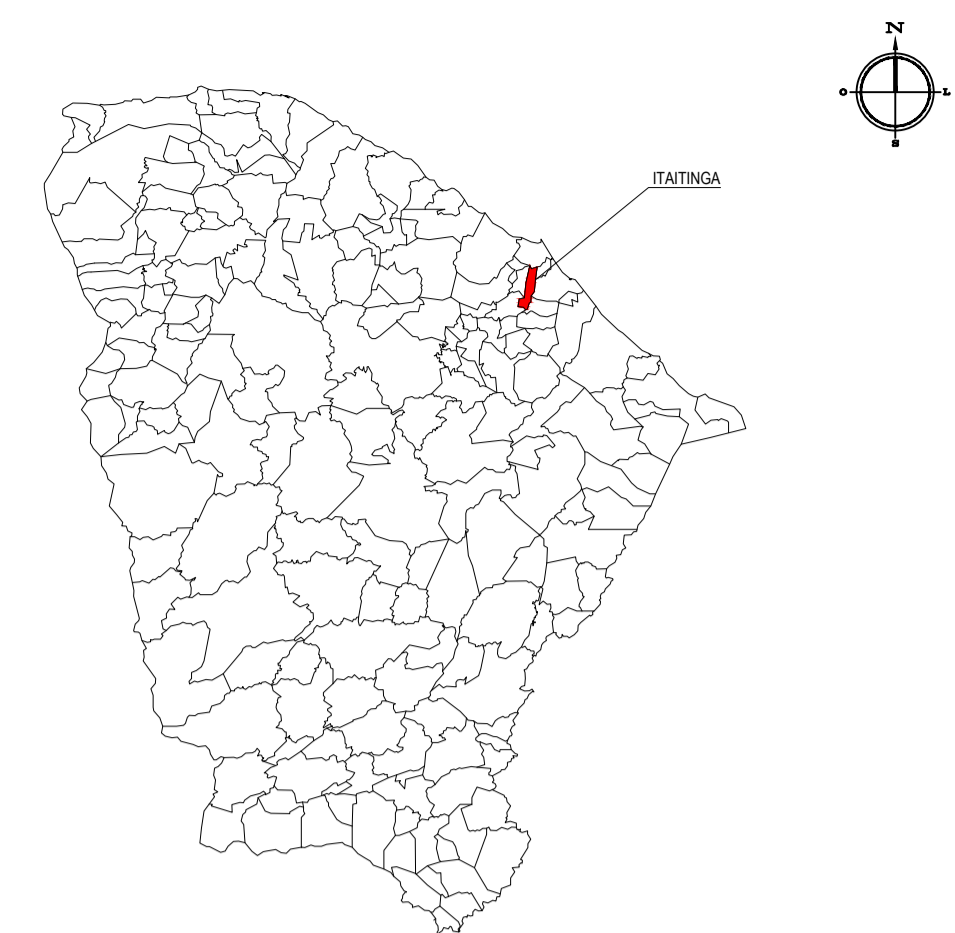


PLANTA CHAVE



LEGENDA

- RUAS A SEREM PAVIMENTADAS
- AQUÍFERO
- MEIO-FIO / BORDO DA ESTRADA

NOTAS

Datum Vertical - Arbitrado
 Sistema de Coordenadas - SIRGAS (WGS84)
 Meridiano Central - 39° W Gr.
 Projeção Universal de Mercator (UTM) - Zona 24M

CREA/CAU

05		
04		
03		
02		
01	04/01/2016	Emissão Inicial
Revisão:	Data:	Descrição:

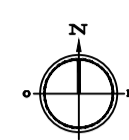
Obra: **PAVIMENTAÇÃO EM PEDRA TOSCA DE DIVERSAS RUAS NO BAIRRO PARQUE GENEZARÉ**

TECH PROJ CONSULTORIA & PROJETOS
 MATRIZ: Rua Santa Cecília, 84 - Sala 09 - Centro - Eusébio - CE - CEP: 81.760-000 - Fone/Fax: (85) 3021-1818 - www.techproj.com.br | contato@techproj.com.br
 FILIAL: Av. Santos Dumont, 1740 - Sala 1112/1114 - Aldeota - Fortaleza - CE - CEP: 60.150-161 - Fone/Fax: (85) 3021-1818

Cliente: Prefeitura Municipal de Itaitinga
 Projeto: Pavimentação

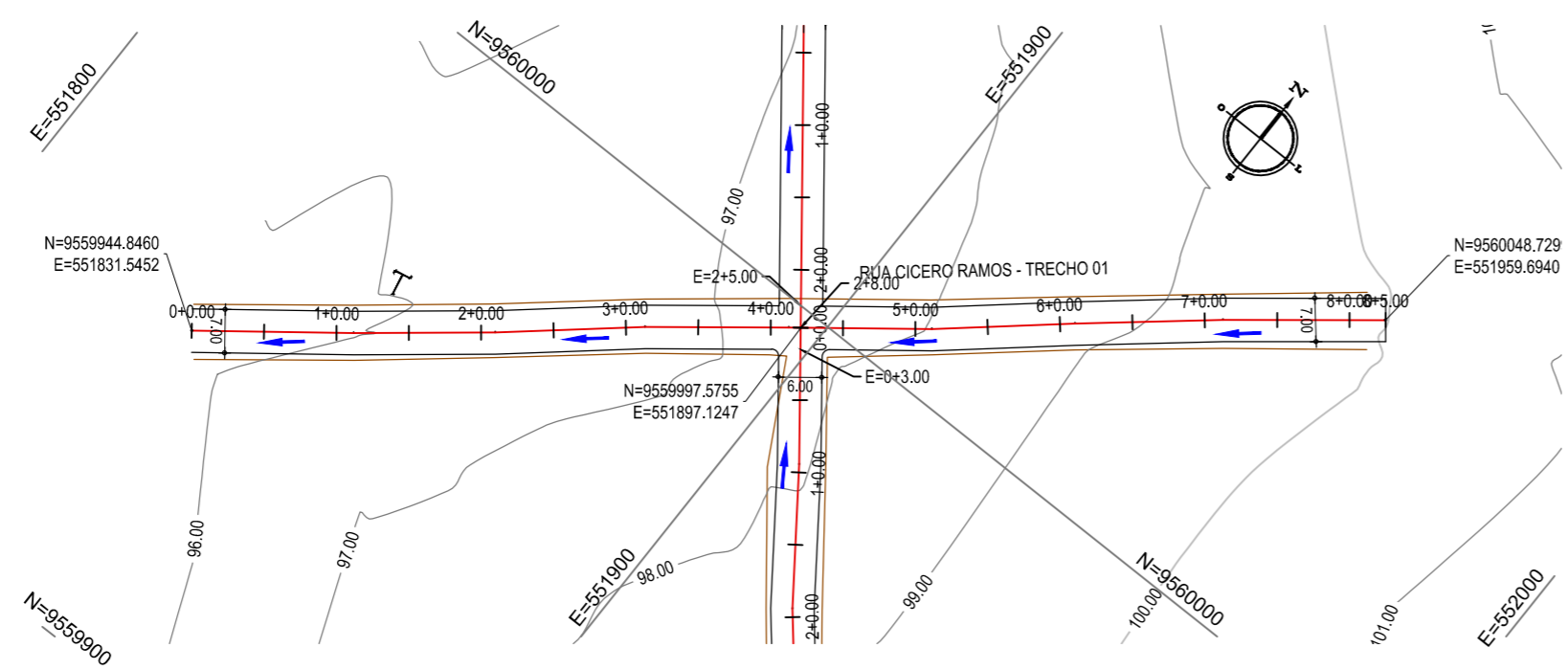
Identificação dos desenhos: MAPA DE LOCALIZAÇÃO
 01. Planta de Localização Iluminada
 Prancha: **01**

Desenho: Rayane Lima	Escala: 1/10.000	Data: Janeiro / 2016	Local: Sede - Itaitinga / CE
----------------------	------------------	----------------------	------------------------------



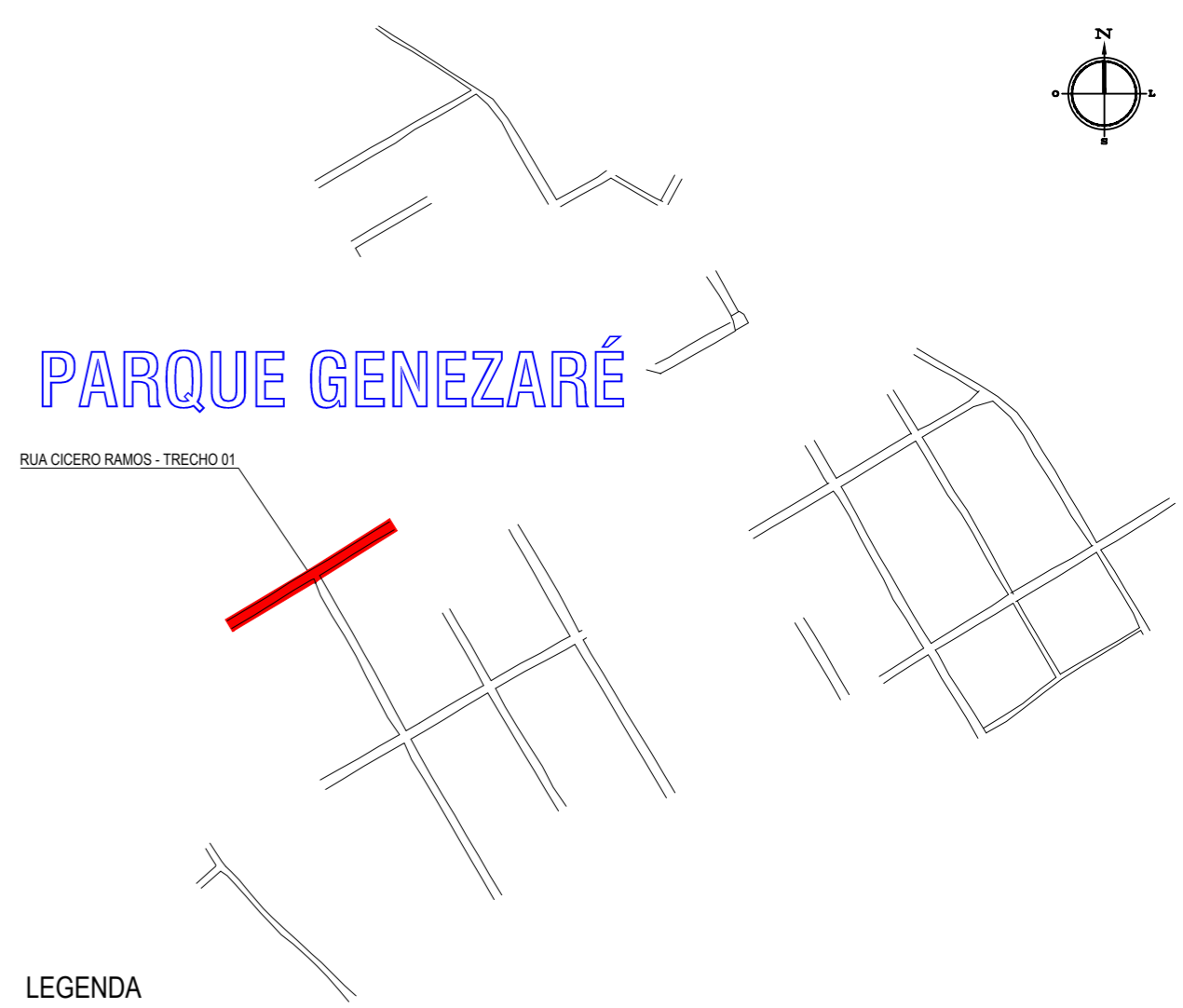
01 PLANTA DE LOCALIZAÇÃO ILUMINADA
 ESCALA: 1/10.000

OBSERVAÇÃO: PROJETO ELABORADO COM A TOPOGRAFIA FORNECIDA PELA PREFEITURA DE ITAITINGA



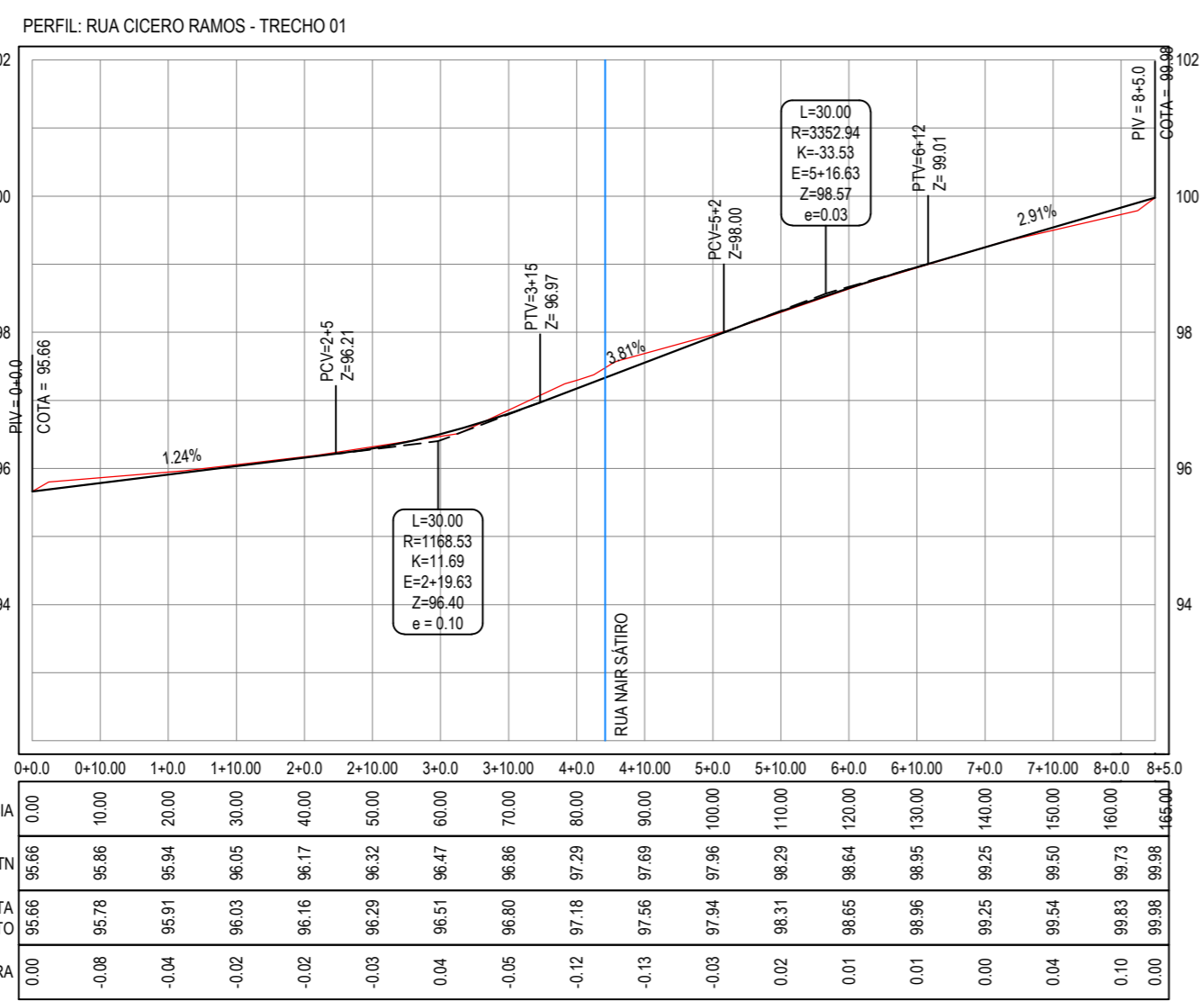
01 PLANTA BAIXA
ESCALA: 1/1.000

PLANTA CHAVE

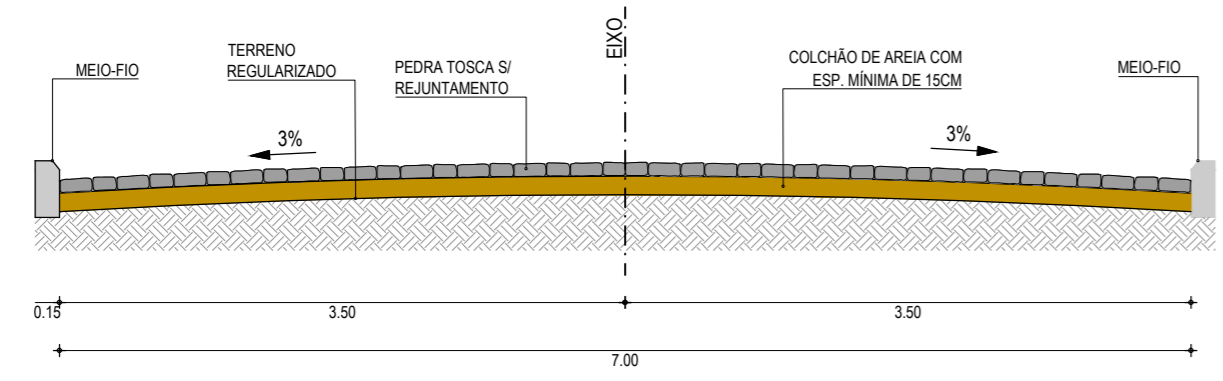


LEGENDA

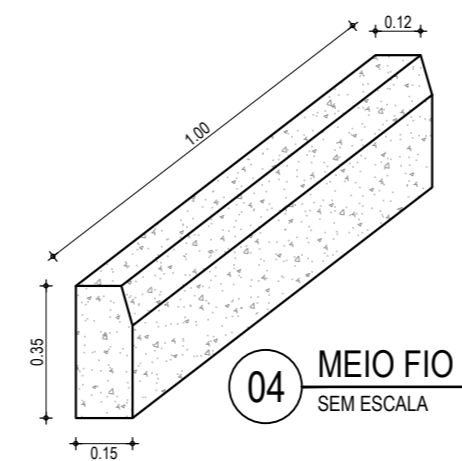
- ALINHAMENTO / ESTAQUEAMENTO
- MEIO-FIO
- BORDO DA ESTRADA
- POSTE
- SENTIDO DO ESCOAMENTO
- CURVAS DE NÍVEL
- VEGETAÇÃO
- TERRENO NATURAL - PERFIL LONGITUDINAL
- TERRENO PROJETADO - PERFIL LONGITUDINAL



02 PERFIL LONGITUDINAL
ESCALA H: 1/1.000
ESCALA V: 1/100



03 SEÇÃO TIPO
SEM ESCALA



04 MEIO FIO
SEM ESCALA

NOTAS
Datum Vertical - Arbitrado
Sistema de Coordenadas - SIRGAS (WGS84)
Meridiano Central - 39° W Gr.
Projeção Universal de Mercator (UTM) - Zona 24M

TECH PROJ Consultoria & Projetos
 MATRIZ: Rua Santa Cecília, 84 - Sala 09, Centro - Eusébio CE - CEP: 61.760-000, Fone/Fax: (85) 3021-1818
 FILIAL: Av. Santos Dumont, 1740 - Sala 1112/1114, Aldeota - Fortaleza CE - CEP: 60.150-161, Fone/Fax: (85) 3021-1818
www.techproj.com.br | contato@techproj.com.br

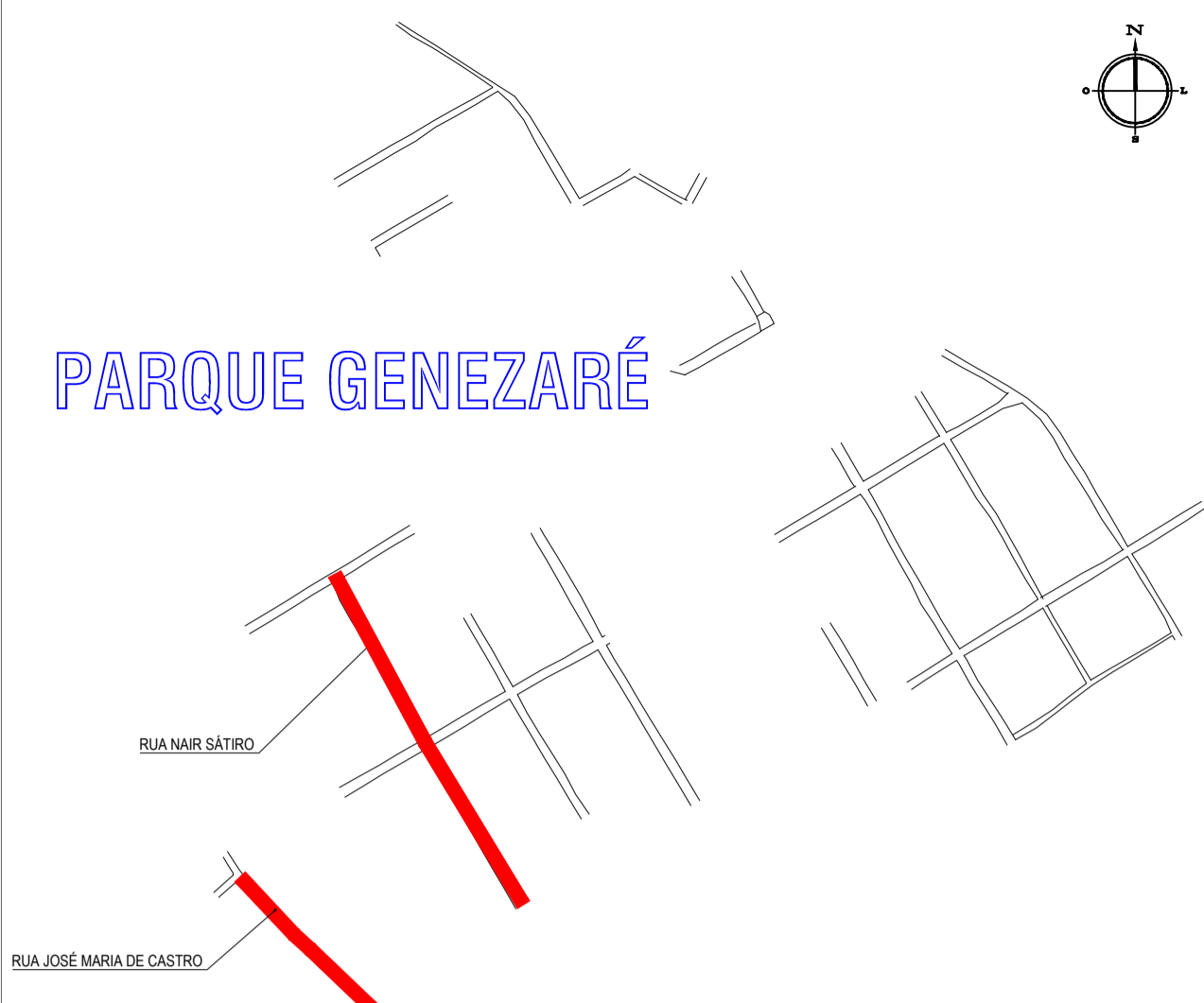
Obra: **Pavimentação em Pedra Tosca de Diversas Ruas no Bairro Parque Genezaré**

Cliente: **Prefeitura Municipal de Itaitinga** Projeto: **Pavimentação**

Identificação dos desenhos:
 GEOMÉTRICO - RUA CECERO RAMOS - TRECHO 01
 01. Planta Baixa
 02. Perfil Longitudinal
 03. Seção Tipo
 04. Meio Fio

Prancha: **02**

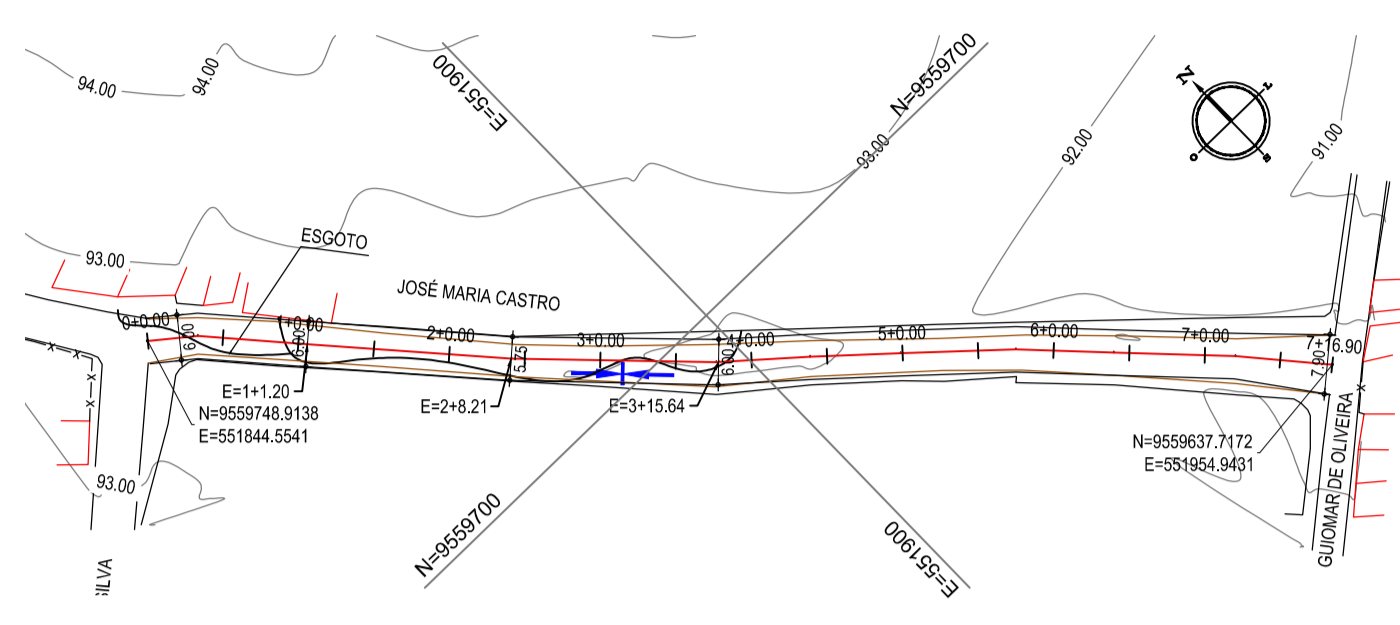
Desenho: **Rayane Lima** Escala: **1/1000** Data: **Janeiro / 2016** Local: **Sede - Itaitinga / CE**



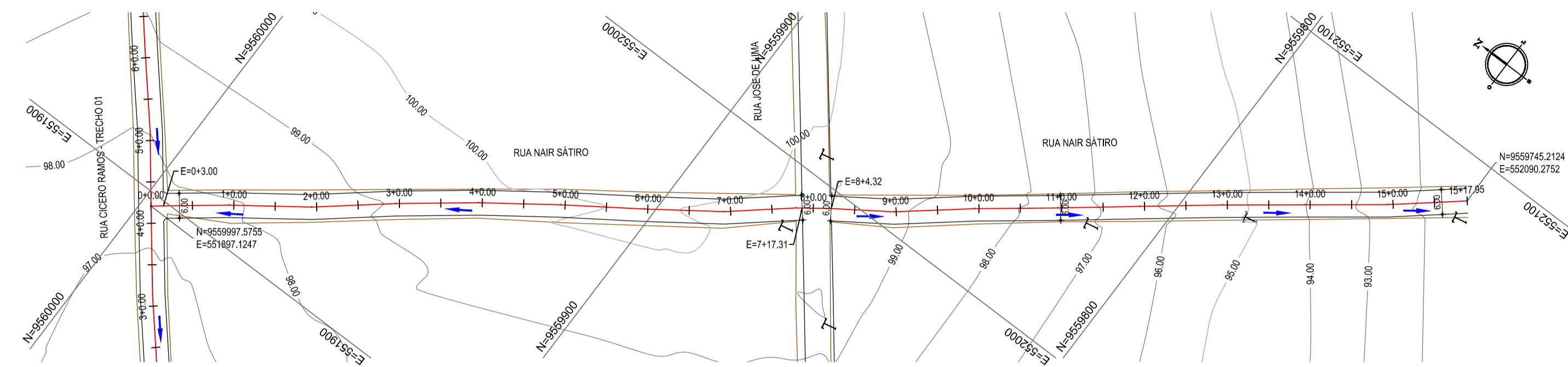
LEGENDA

- 1+0.00 ALINHAMENTO / ESTAJUEAMENTO
- MEIO-FIO
- CERCA
- BORDO DA ESTRADA
- POSTE
- CURVAS DE NÍVEL
- VEGETAÇÃO
- TERRENO NATURAL - PERFIL LONGITUDINAL
- TERRENO PROJETADO - PERFIL LONGITUDINAL
- SENTIDO DO ESCOAMENTO

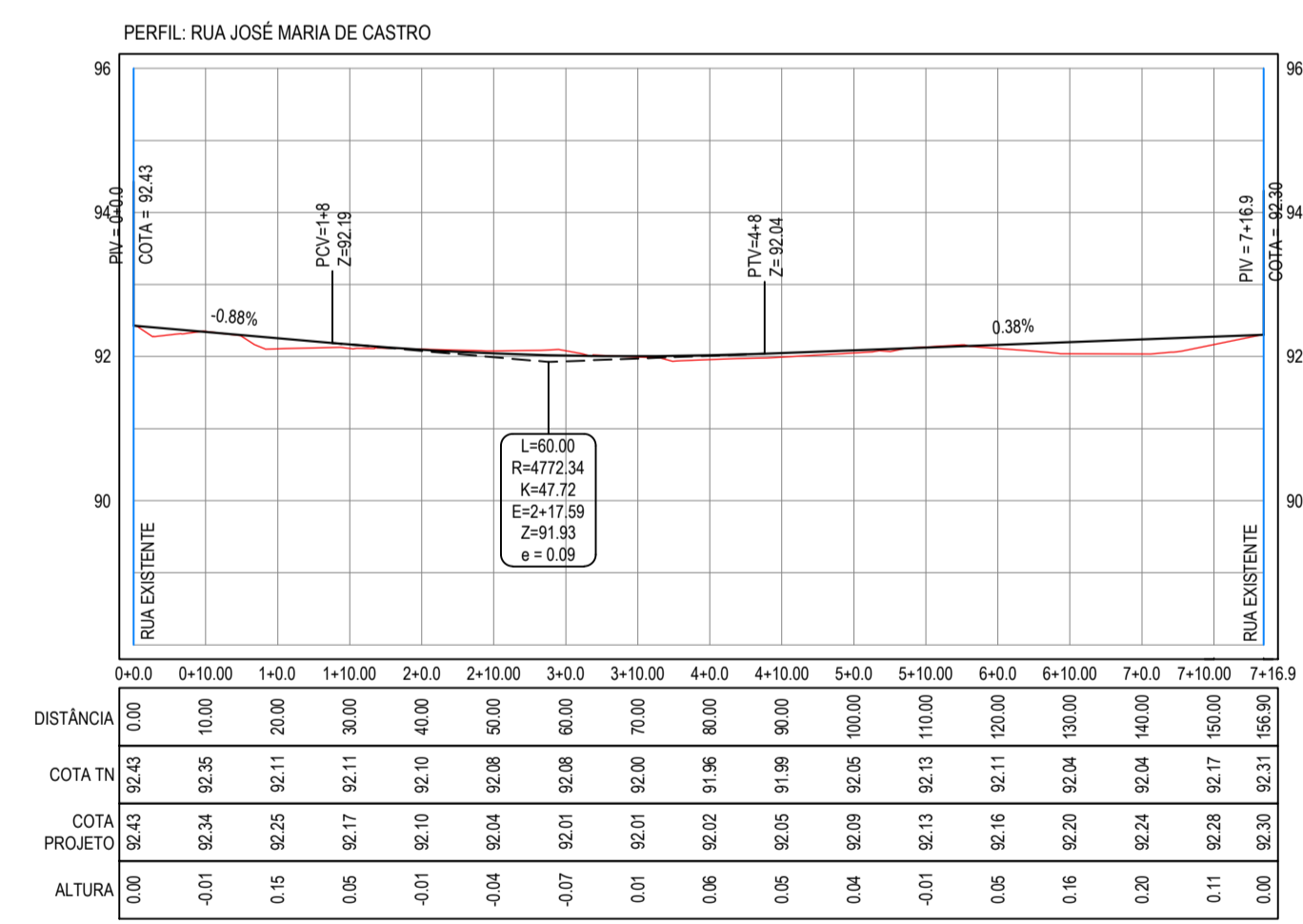
NOTAS
 Datum Vertical - Arbitrado
 Sistema de Coordenadas - SIRGAS (WGS84)
 Meridiano Central - 39° W Gr.
 Projeção Universal de Mercator (UTM) - Zona 24M



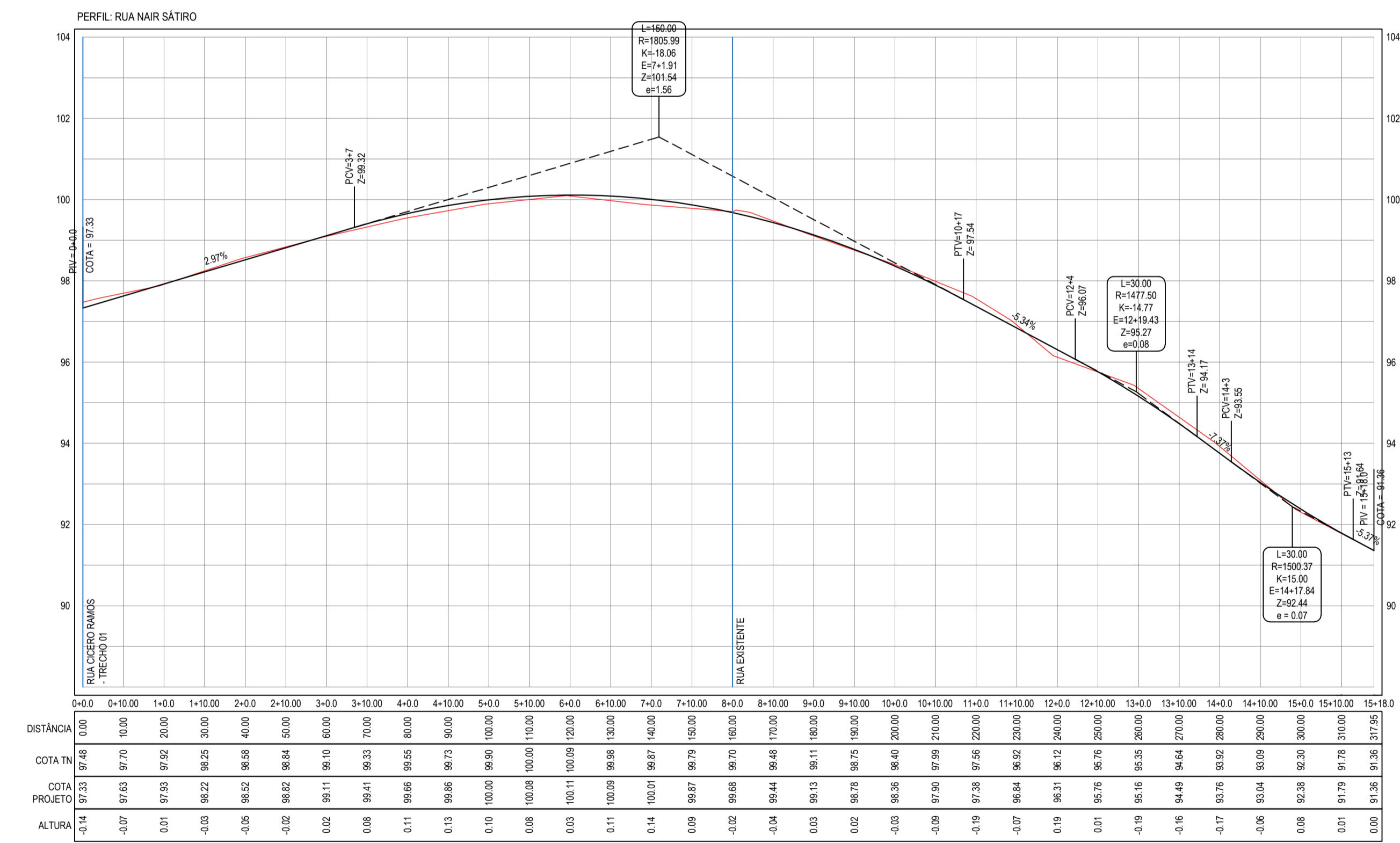
01 PLANTA BAIXA - 01
 ESCALA: 1/1.000



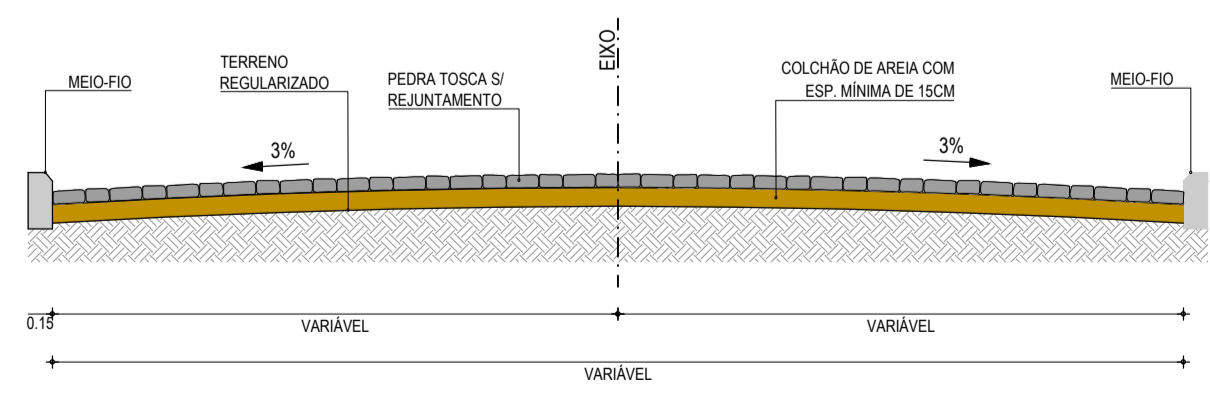
01 PLANTA BAIXA - 02
 ESCALA: 1/1.000



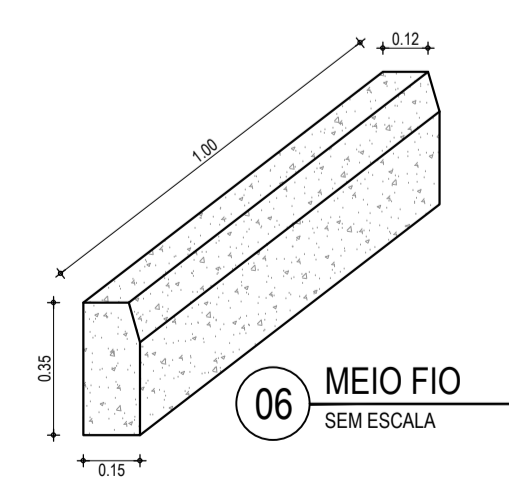
03 PERFIL LONGITUDINAL - 03
 ESCALA H: 1/1.000
 ESCALA V: 1/100



04 PERFIL LONGITUDINAL - 02
 ESCALA H: 1/1.000
 ESCALA V: 1/100



05 SEÇÃO TIPO
 SEM ESCALA



06 MEIO FIO
 SEM ESCALA

05		
04		
03		
02		
01	04/01/2016	Emissão inicial
Revisão:	Data:	Descrição:

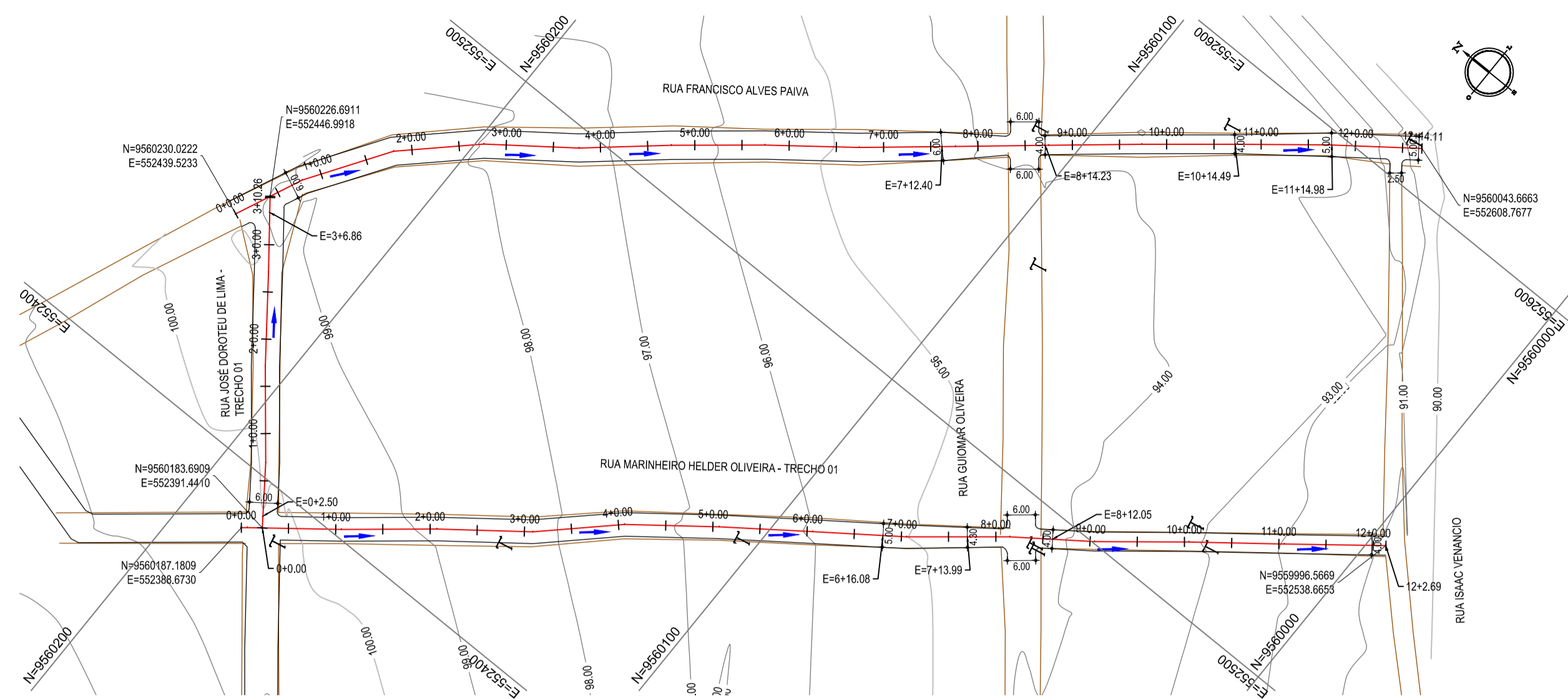
TECH PROJ CONSULTORIA & PROJETOS
 MATRIZ: Rua Santa Cecília, 84 - Sala 09
 Centro - Eusébio - CE - CEP: 81.760-000
 Fone/Fax: (85) 3021-1818
 www.techproj.com.br | contato@techproj.com.br

FILIAL: Av. Santos Dumont, 1740 - Sala 1112/1114
 Aldeota - Fortaleza - CE - CEP: 60.150-161
 Fone/Fax: (85) 3021-1818

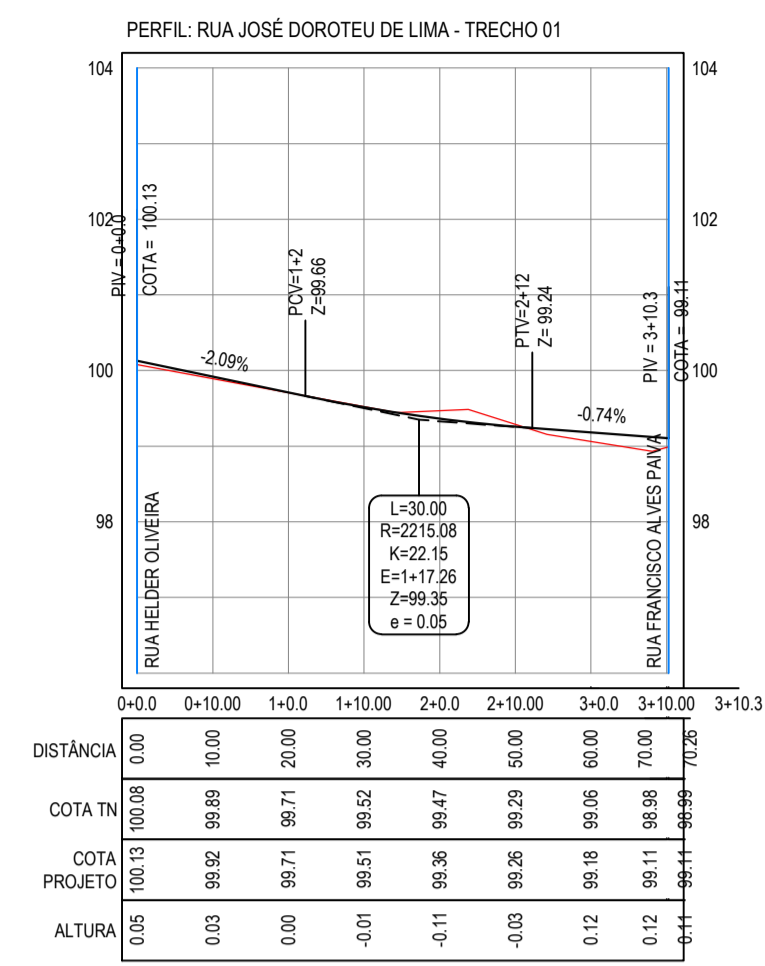
Obra: Pavimentação em Pedra Tosca de Diversas Ruas no Bairro Parque Genezaré
 Cliente: Prefeitura Municipal de Itaitinga
 Projeto: Pavimentação

Identificação dos desenhos:
 01. Planta Baixa - 01 Rua José Maria de Castro e Rua Nair Sátiro
 02. Planta Baixa - 02 Rua Nair Sátiro
 03. Perfil Longitudinal - 01 Rua José Maria de Castro
 04. Perfil Longitudinal - 02 Rua Nair Sátiro
 05. Seção Tipo

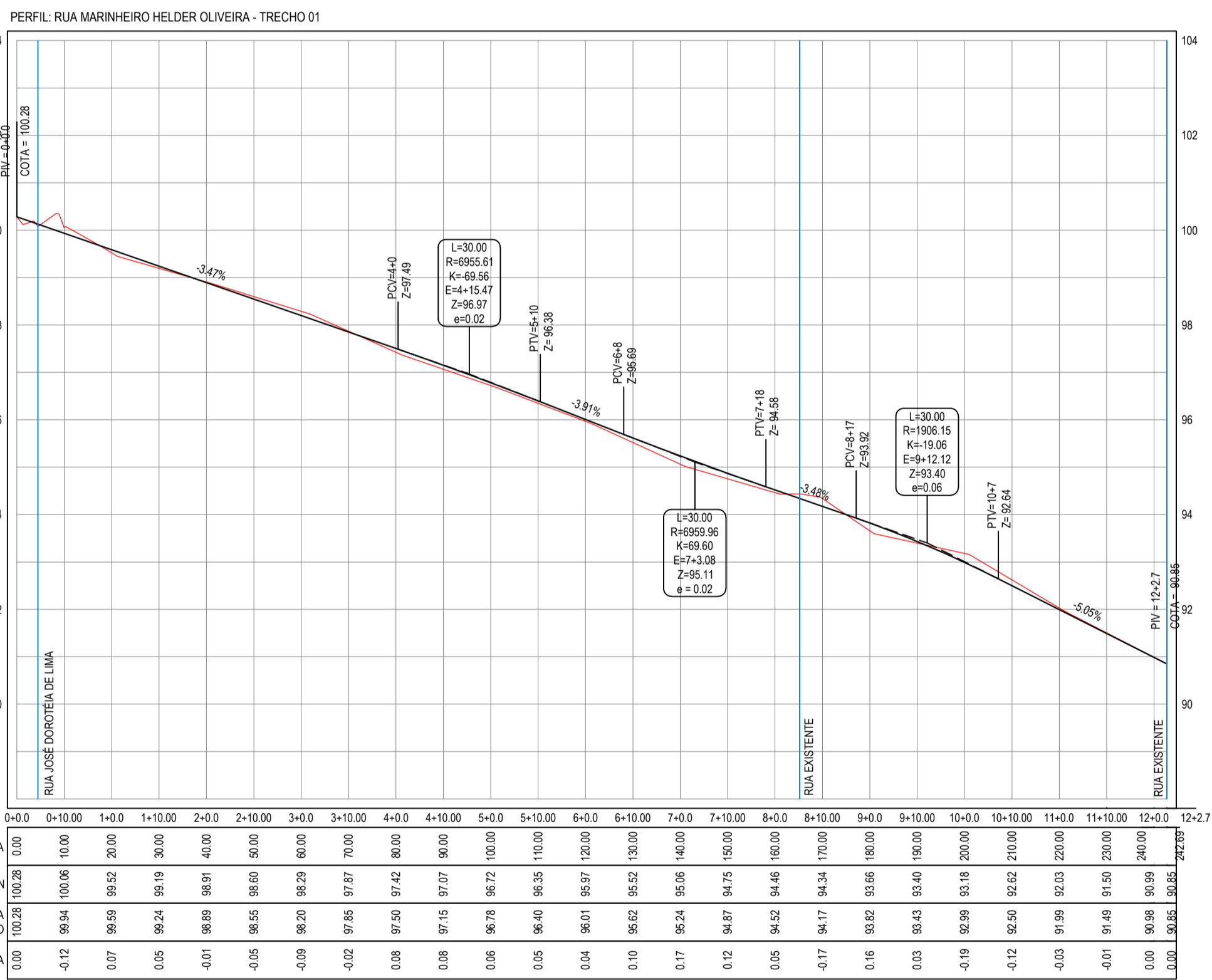
Prancha: 03



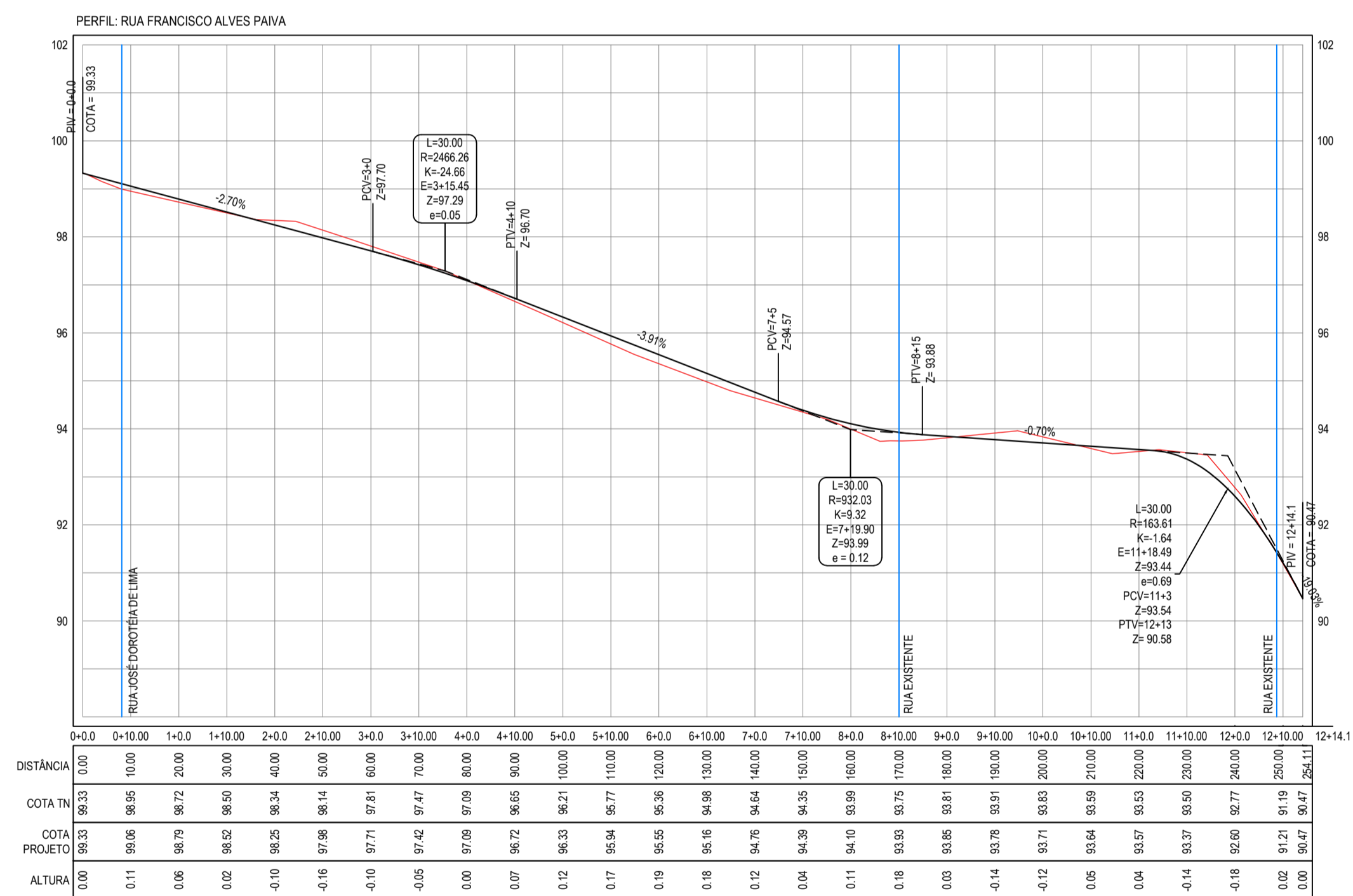
01 PLANTA BAIXA
ESCALA: 1/1.000



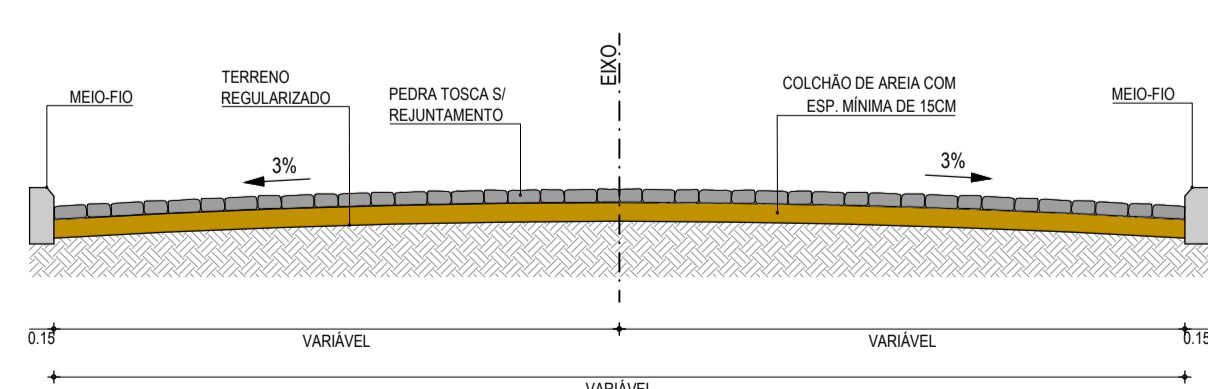
02 PERFIL LONGITUDINAL - 01
ESCALA H: 1/1.000
ESCALA V: 1/100



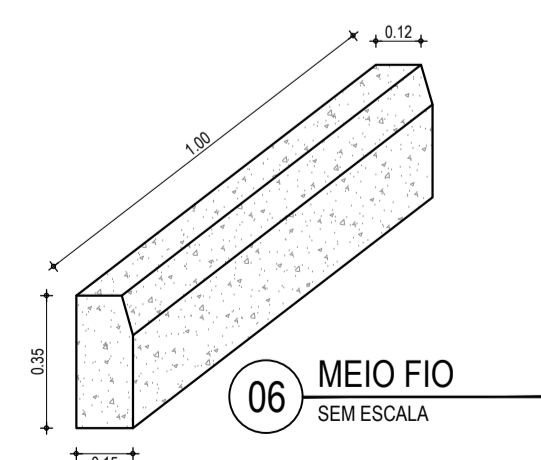
03 PERFIL LONGITUDINAL - 02
ESCALA H: 1/1.000
ESCALA V: 1/100



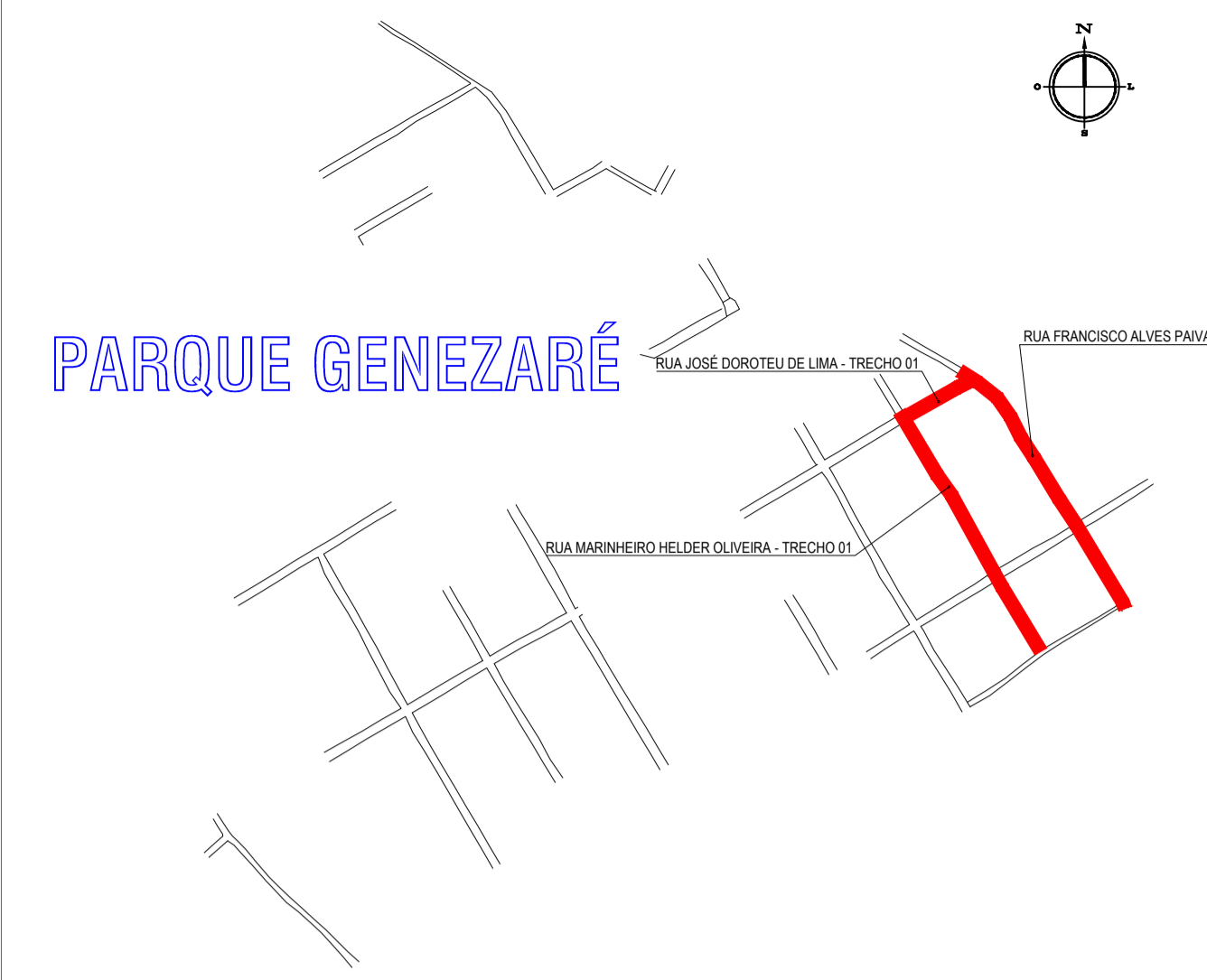
04 PERFIL LONGITUDINAL - 03
ESCALA H: 1/1.000
ESCALA V: 1/100



05 SEÇÃO TIPO
SEM ESCALA



06 MEIO FIO
SEM ESCALA



- 1+0.00 ALINHAMENTO / ESTAQUEAMENTO
- MEIO-FIO
- CERCA
- BORDO DA ESTRADA
- POSTE
- CURVAS DE NÍVEL
- VEGETAÇÃO
- TERRENO NATURAL - PERFIL LONGITUDINAL
- TERRENO PROJETADO - PERFIL LONGITUDINAL
- SENTIDO DO ESCOAMENTO

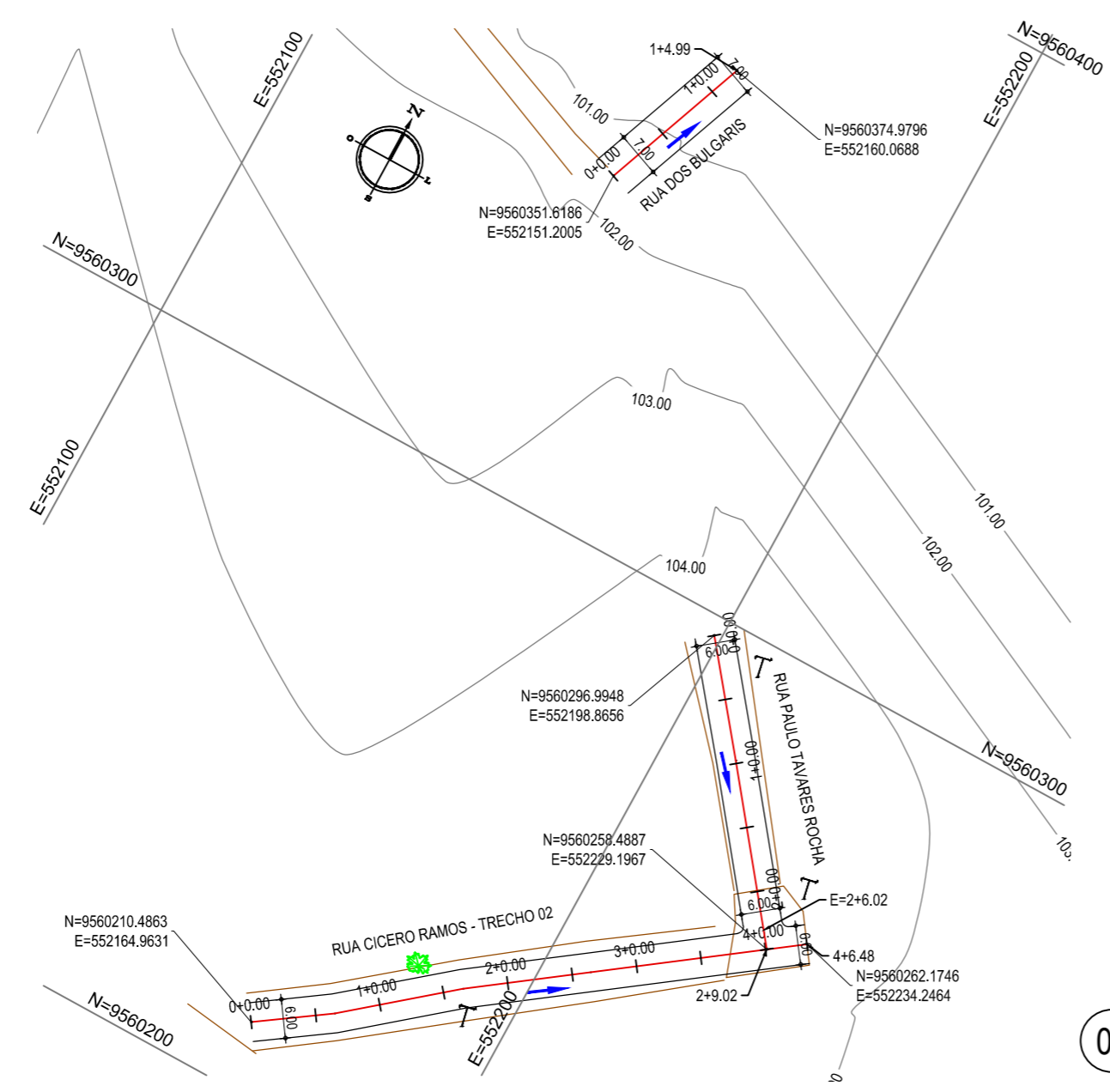
NOTAS
Datum Vertical - Arbitrado
Sistema de Coordenadas - SIRGAS (WGS84)
Meridiano Central - 39° W Gr.
Projeção Universal de Mercator (UTM) - Zona 24M

05		
04		
03		
02		
01	04/01/2016	Emissão local
Revisão:	Data:	Descrição:

TECH PROJ CONSULTORIA & PROJETOS
MATRIZ: Rua Santa Cecília, 84 - Sala 09, Aldeota - Fortaleza - CE - CEP: 61.760-000. Fone/Fax: (85) 3021-1818. www.techproj.com.br | contato@techproj.com.br
FILIAL: Av. Santos Dumont, 1740 - Sala 1112/1114, Aldeota - Fortaleza - CE - CEP: 61.150-161. Fone/Fax: (85) 3021-1818.

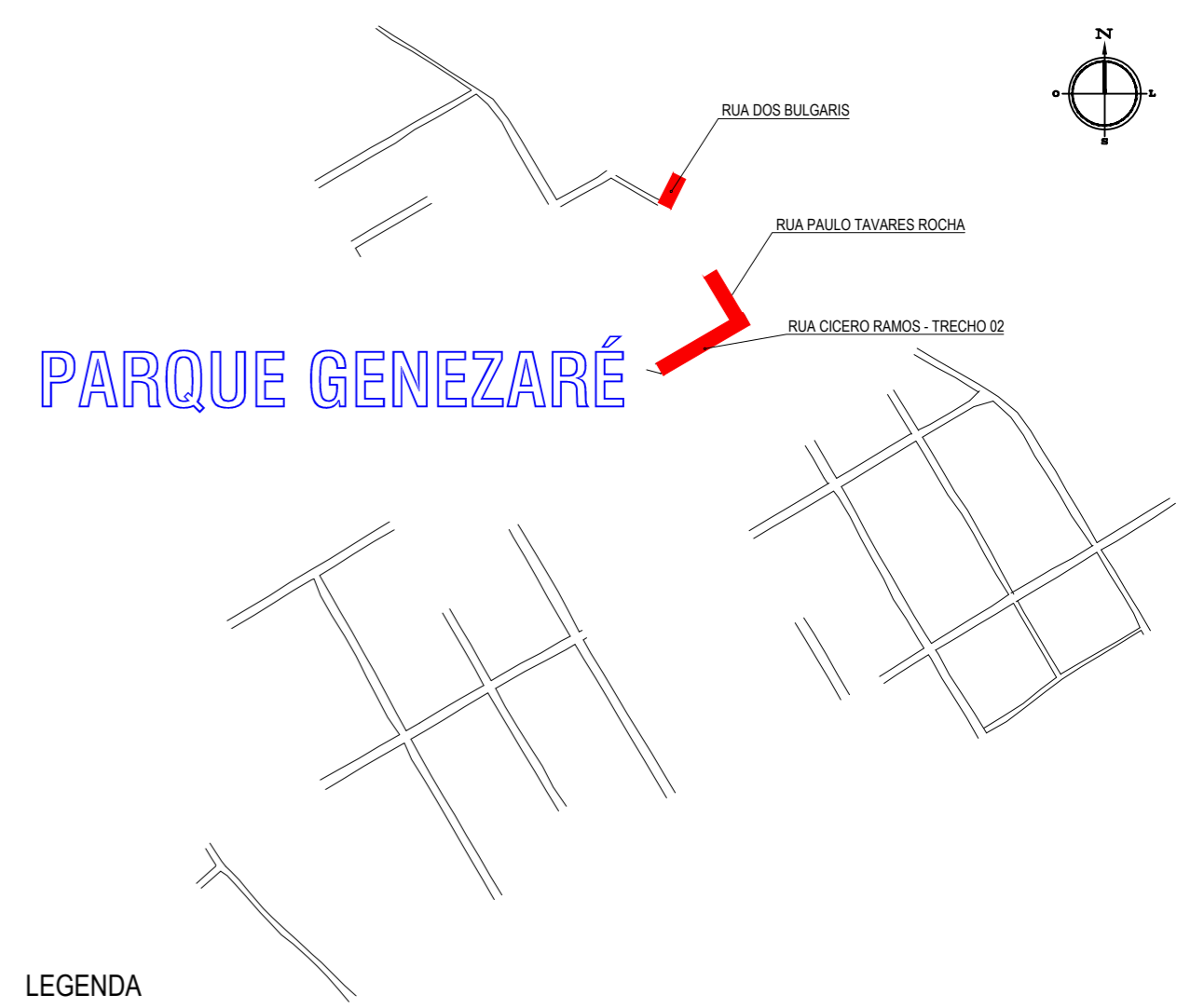
Obra: Pavimentação em Pedra Tosca de Diversas Ruas no Bairro Parque Genezaré
Cliente: Prefeitura Municipal de Itaitinga
Projeto: Pavimentação

Identificação dos desenhos:		Prancha:
GEOMÉTRICO - RUAS JOSÉ DOROTEU DE LIMA - TRECHO 01, MARINHEIRO HELDER OLIVEIRA - TRECHO 01 E FRANCISCO ALVES PAIVA		
01. Planta Baixa	05. Seção Tipo	
02. Perfil Longitudinal - Rua José Doroteu de Lima - Trecho 01	06. Meio Fio	
03. Perfil Longitudinal - Rua Marinheiro Helder Oliveira - Trecho 01		
04. Perfil Longitudinal - Rua Francisco Alves Paiva		



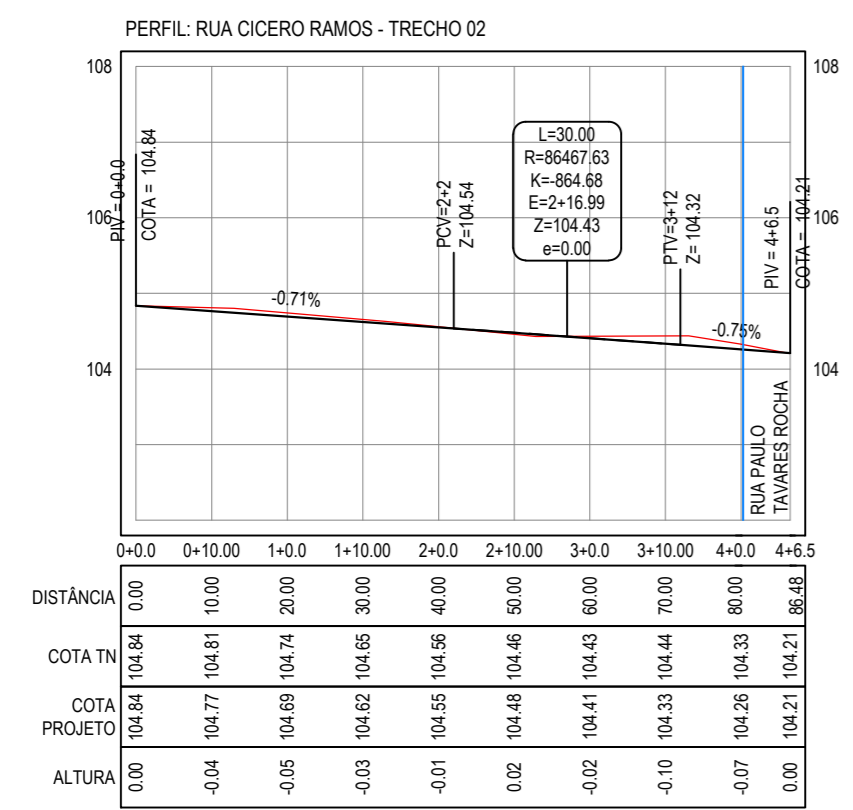
01 PLANTA BAIXA
ESCALA: 1/1.000

PLANTA CHAVE

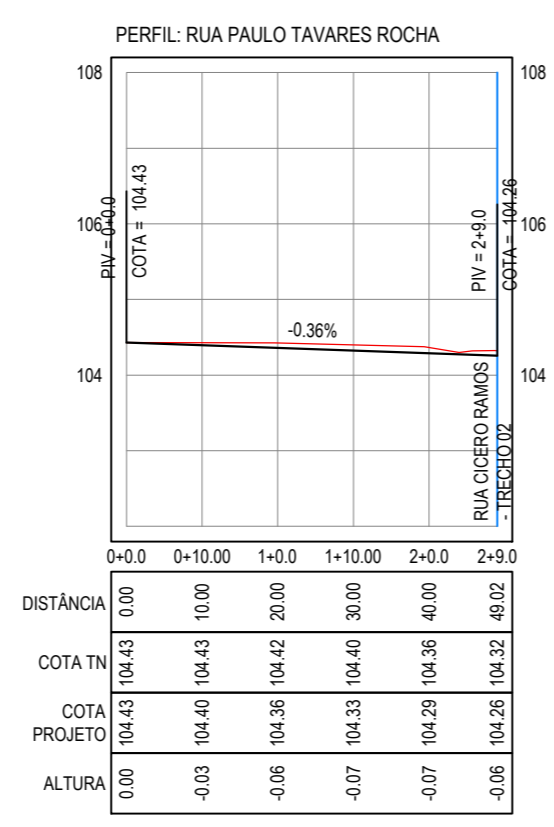


LEGENDA

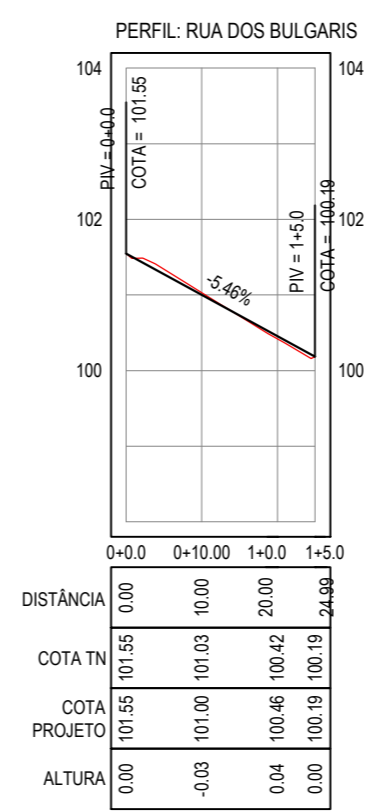
- 1+0.00 ALINHAMENTO / ESTAQUEAMENTO
- MEIO-FIO
- BORDO DA ESTRADA
- POSTE
- SENTIDO DO ESCOAMENTO
- CURVAS DE NÍVEL
- VEGETAÇÃO
- TERRENO NATURAL - PERFIL LONGITUDINAL
- TERRENO PROJETADO - PERFIL LONGITUDINAL



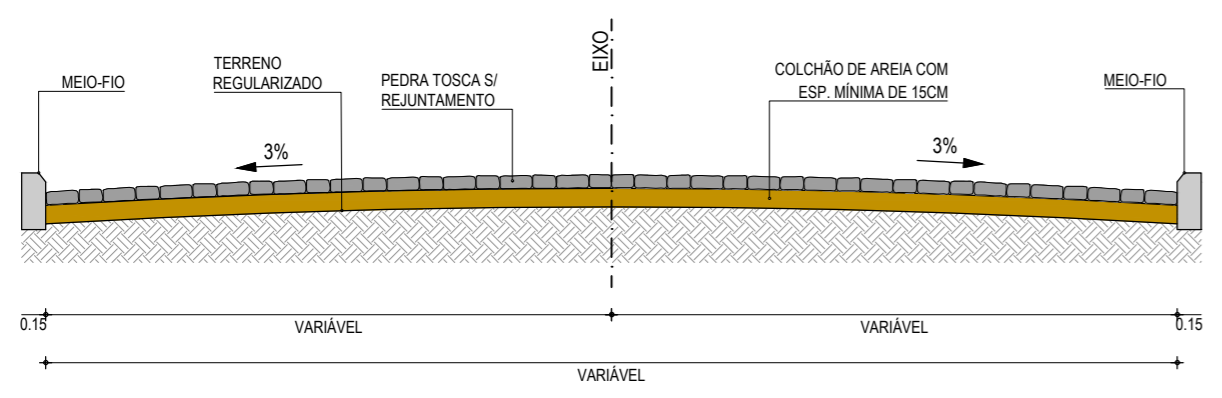
02 PERFIL LONGITUDINAL - 01
ESCALA H: 1/1.000
ESCALA V: 1/100



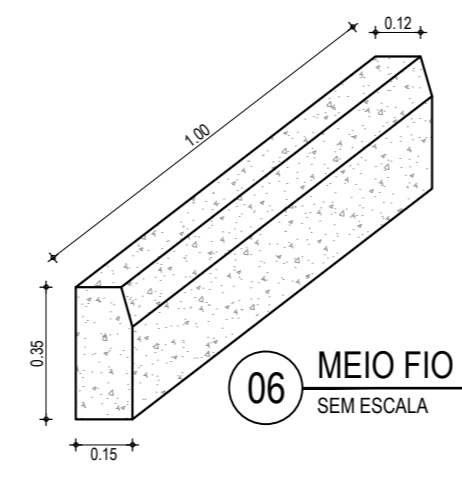
03 PERFIL LONGITUDINAL - 02
ESCALA H: 1/1.000
ESCALA V: 1/100



04 PERFIL LONGITUDINAL - 03
ESCALA H: 1/1.000
ESCALA V: 1/100



05 SEÇÃO TIPO
SEM ESCALA



06 MEIO FIO
SEM ESCALA

NOTAS
Datum Vertical - Arbitrado
Sistema de Coordenadas - SIRGAS (WGS84)
Meridiano Central - 39° W Gr.
Projeção Universal de Mercator (UTM) - Zona 24M

TECH PROJ Consultoria & Projetos

MATRIZ: Rua Santa Cecília, 84 - Sala 09, Centro - Eusébio CE - CEP: 61.760-000, Fone/Fax: (85) 3021-1818, www.techproj.com.br | contato@techproj.com.br

FILIAL: Av. Santos Dumont, 1740 - Sala 1112/1114, AIdeota - Fortaleza CE - CEP: 60.150-161, Fone/Fax: (85) 3021-1818

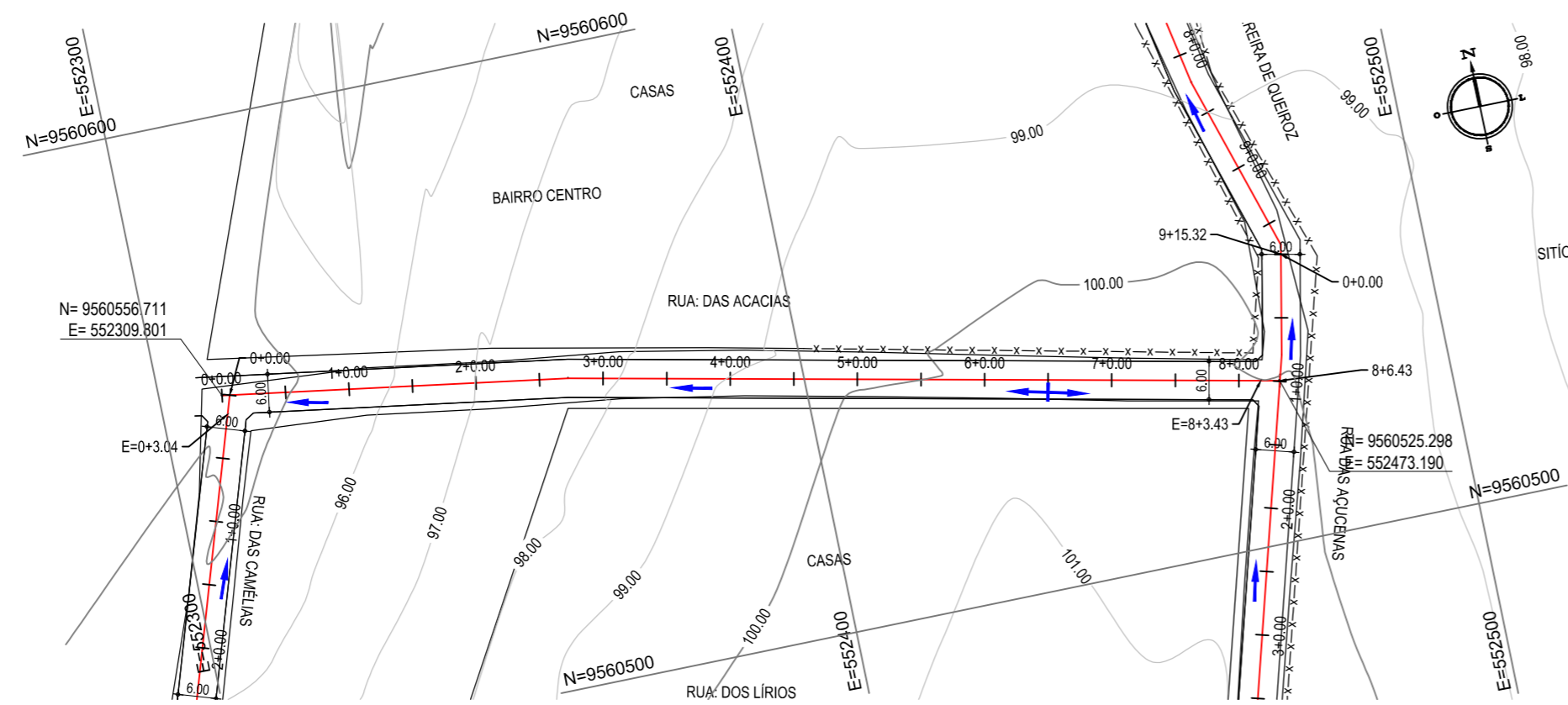
Obra: **Pavimentação em Pedra Tosca de Diversas Ruas no Bairro Parque Genezaré**

Cliente: Prefeitura Municipal de Itaitinga | Projeto: Pavimentação

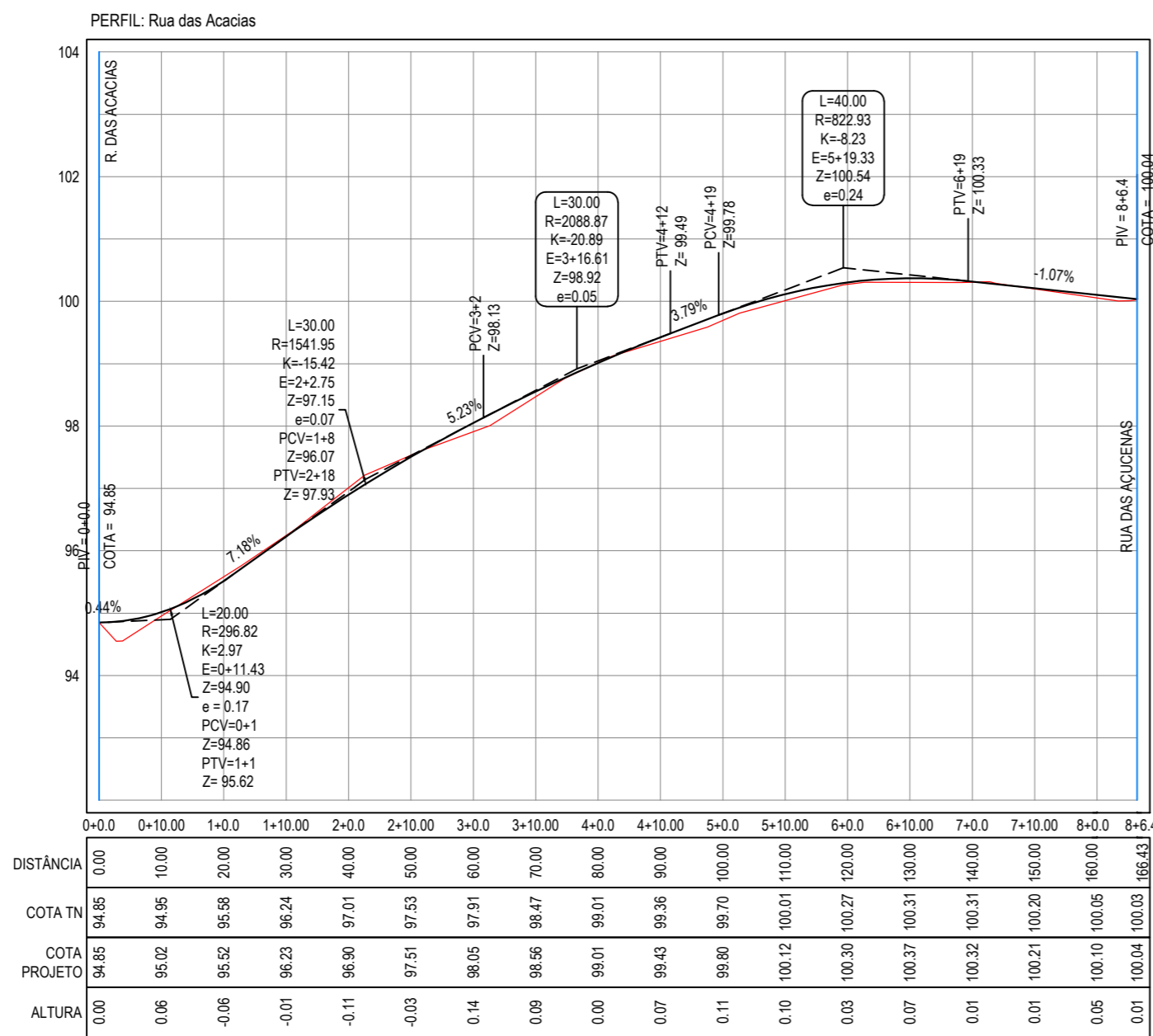
Identificação dos desenhos:
01. Planta Baixa | 05. Seção Tipo
02. Perfil Longitudinal - Rua Cicero Ramos - Trecho - 02 | 06. Meio Fio
03. Perfil Longitudinal - Rua Paulo Tavares Rocha
04. Perfil Longitudinal - Rua Dos Bulgaris

Prancha: **05**

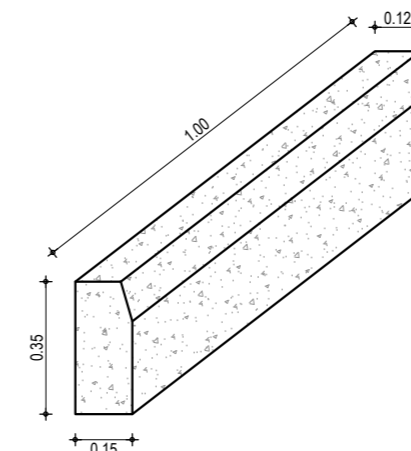
Desenho: Rayane Lima | Escala: 1/1000 | Data: Janeiro / 2016 | Local: Sede - Itaitinga / CE



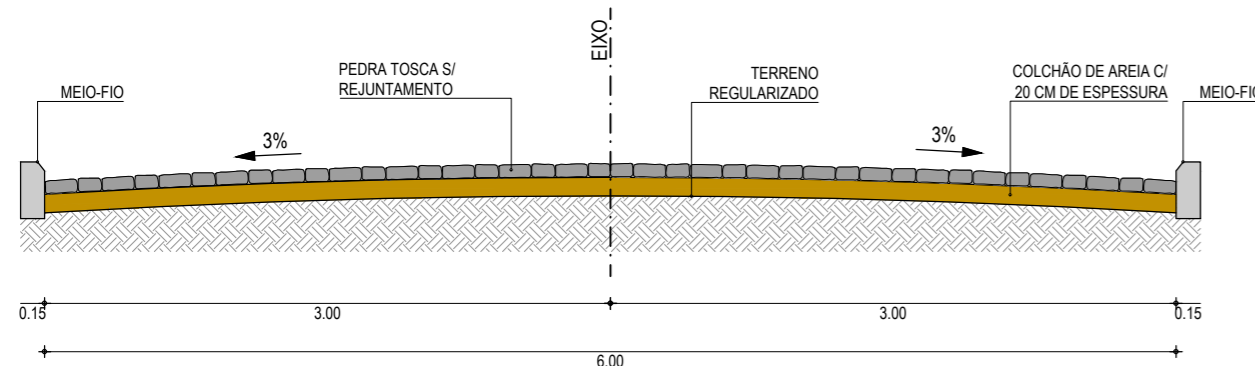
01 PLANTA BAIXA
ESCALA: 1/1.000



02 PERFIL LONGITUDINAL
ESCALA H: 1/1.000
ESCALA V: 1/100



04 MEIO-FIO
SEM ESCALA



03 SEÇÃO TIPO PAVIMENTAÇÃO
SEM ESCALA

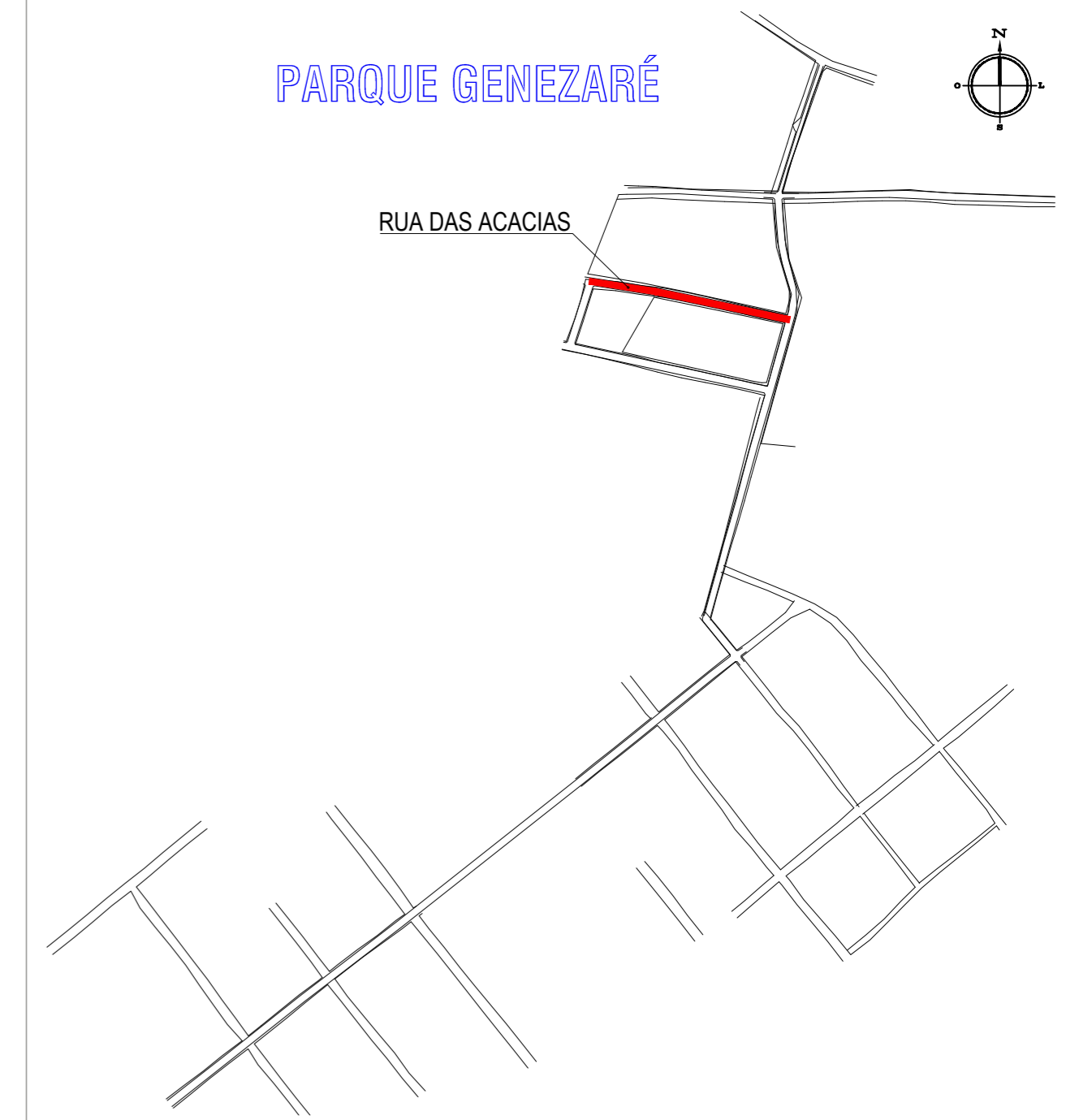
LEGENDA

- 1+0.00 ALINHAMENTO / ESTAQUEAMENTO
- CURVA DE NÍVEL
- MEIO-FIO
- MURO
- BORDO DA ESTRADA
- EDIFICAÇÕES
- TERRENO NATURAL - PERFIL LONGITUDINAL
- TERRENO PROJETO - PERFIL LONGITUDINAL
- x-x-x- CERCA

NOTAS

Datum Vertical - Arbitrado
Sistema de Coordenadas - SIRGAS (WGS84)
Meridiano Central - 39° W Gr.
Projeção Universal de Mercator (UTM) - Zona 24M

PLANTA CHAVE



CREA/CAU

05		
04		
03		
02		
01	04/01/2016	Emissão Inicial
Revisão:	Data:	Descrição:



MATRIZ:
Rua Santa Cecília, 84 - Sala 09
Centro - Eusébio CE - CEP:61.760-000
Fone/Fax: (85) 3021-1818

FILIAL:
Av. Santos Dumont, 1740 - Sala 1112/1114
Aldeota - Fortaleza CE - CEP:60.150-161
Fone/Fax: (85) 3021-1818

www.techproj.com.br | contato@techproj.com.br

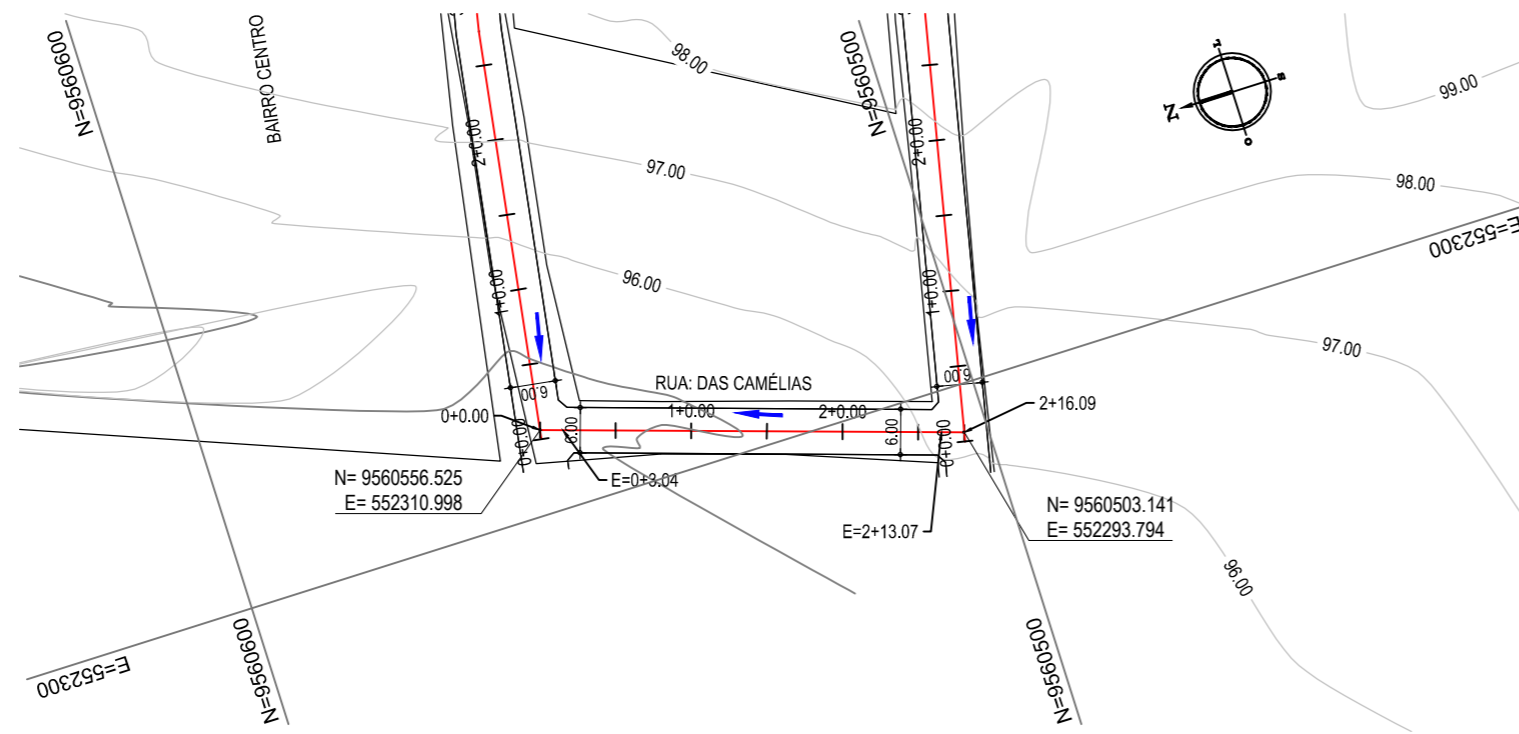
Obra:
Pavimentação em Pedra Tosca de Diversas Ruas no Bairro Parque Genezaré

Cliente: **Prefeitura Municipal de Itaitinga** Projeto: **Pavimentação**

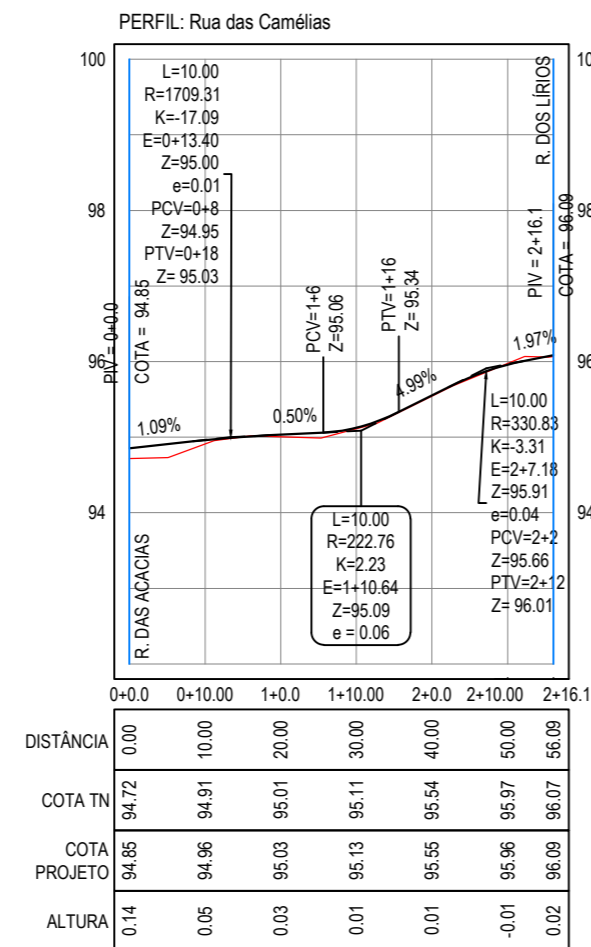
Identificação dos desenhos:
GEOMÉTRICO - Rua das Acácias
01. Planta Baixa
02. Perfil Longitudinal
03. Seção Tipo Pavimentação
04. Meio-Fio

Prancha:
06

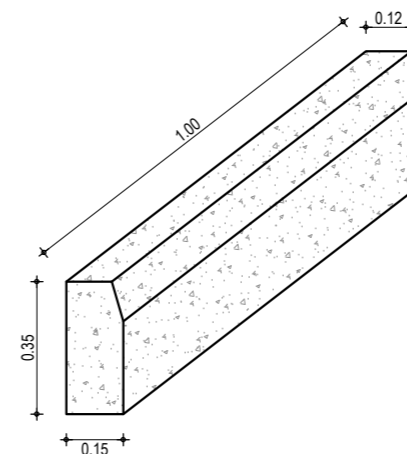
Desenho: Alex Escala: Indicada Data: Janeiro / 2016 Local: Sede - Itaitinga / CE



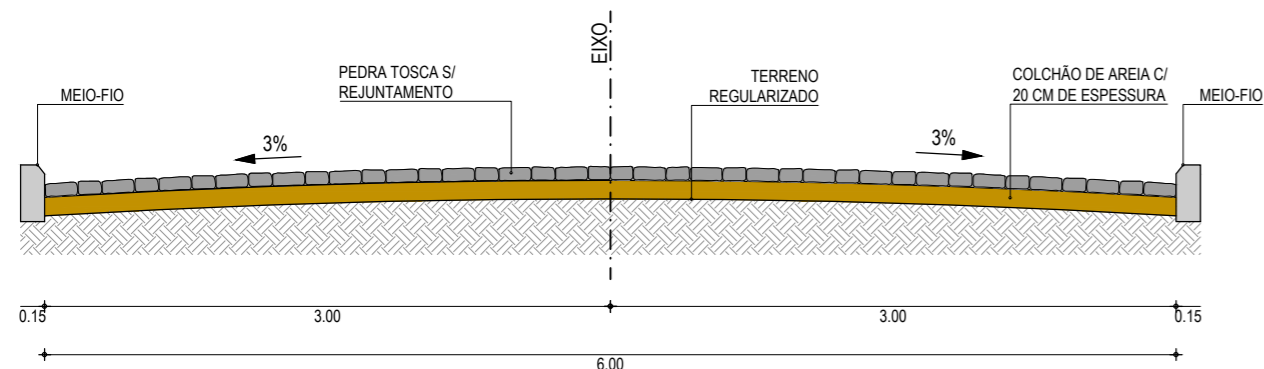
01 PLANTA BAIXA
ESCALA: 1/1.000



02 PERFIL LONGITUDINAL
ESCALA H: 1/1.000
ESCALA V: 1/100



04 MEIO-FIO
SEM ESCALA



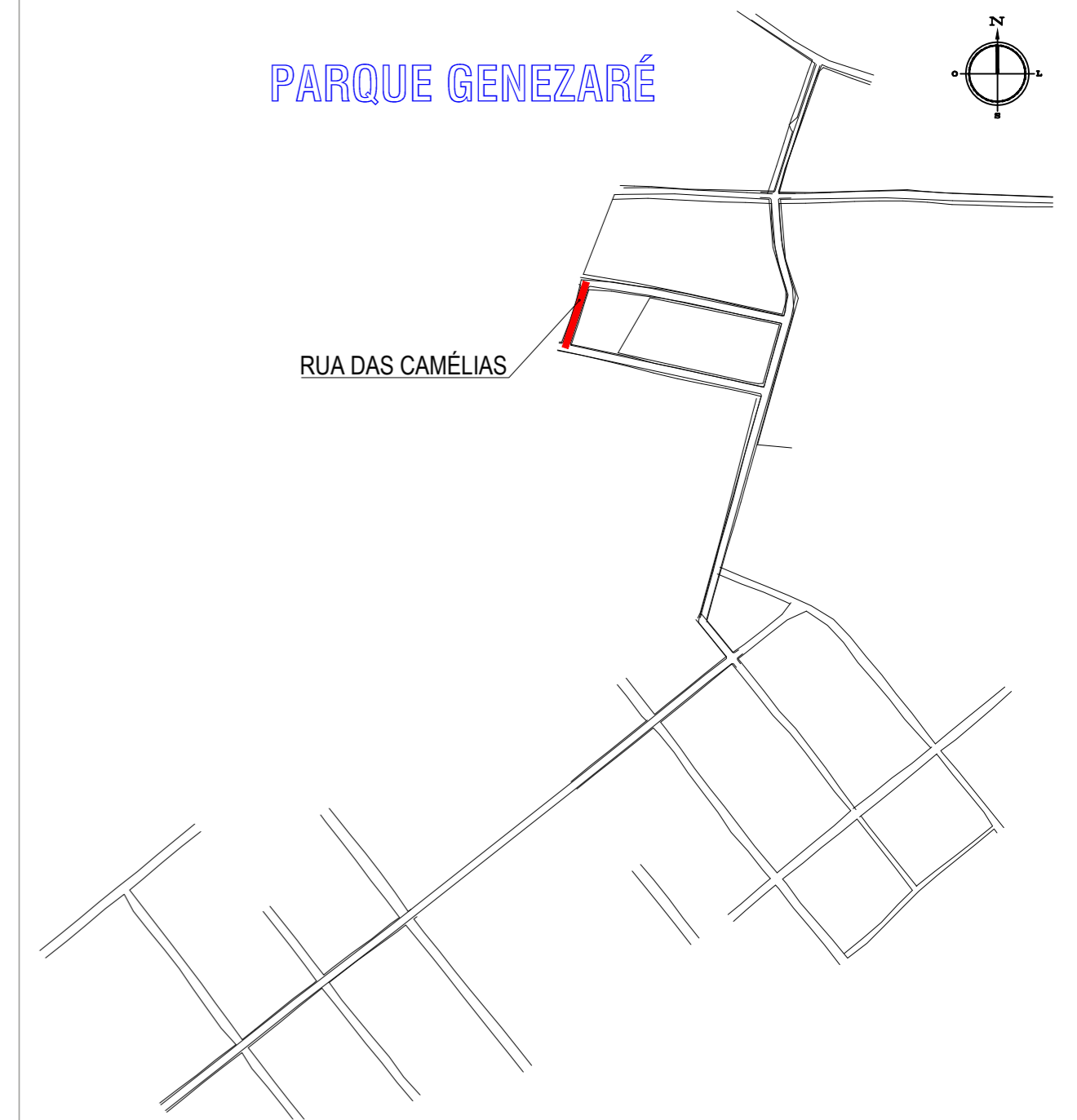
03 SEÇÃO TIPO PAVIMENTAÇÃO
SEM ESCALA

LEGENDA

- 1+0.00 ALINHAMENTO / ESTAQUEAMENTO
- CURVA DE NÍVEL
- MEIO-FIO
- MURO
- BORDO DA ESTRADA
- EDIFICAÇÕES
- TERRENO NATURAL - PERFIL LONGITUDINAL
- TERRENO PROJETADO - PERFIL LONGITUDINAL
- CERCA

NOTAS
Datum Vertical - Arbitrado
Sistema de Coordenadas - SIRGAS (WGS84)
Meridiano Central - 39° W Gr.
Projeção Universal de Mercator (UTM) - Zona 24M

PLANTA CHAVE



CREA/CAU

05		
04		
03		
02		
01	04/01/2016	Emissão Inicial
Revisão:	Data:	Descrição:



MATRIZ:
Rua Santa Cecília, 84 - Sala 09
Centro - Eusébio CE - CEP:61.760-000
Fone/Fax: (85) 3021-1818

FILIAL:
Av. Santos Dumont, 1740 - Sala 1112/1114
Aldeota - Fortaleza CE - CEP:60.150-161
Fone/Fax: (85) 3021-1818

www.techproj.com.br | contato@techproj.com.br

Obra:
Pavimentação em Pedra Tosca de Diversas Ruas no Bairro Parque Genezaré

Cliente:
Prefeitura Municipal de Itaitinga

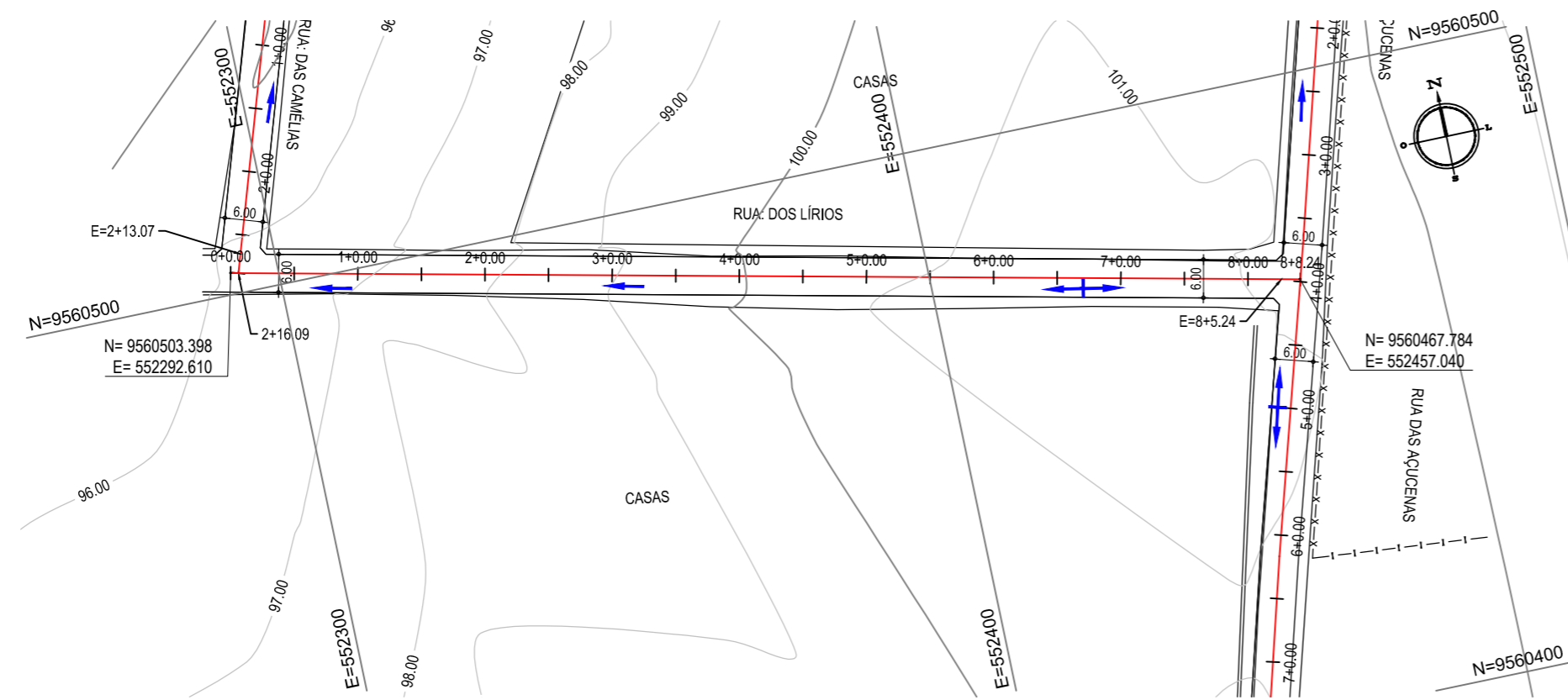
Projeto:
Pavimentação

Identificação dos desenhos:
GEOMÉTRICO - Rua das Camélias
01. Planta Baixa
02. Perfil Longitudinal
03. Seção Tipo Pavimentação
04. Meio-Fio

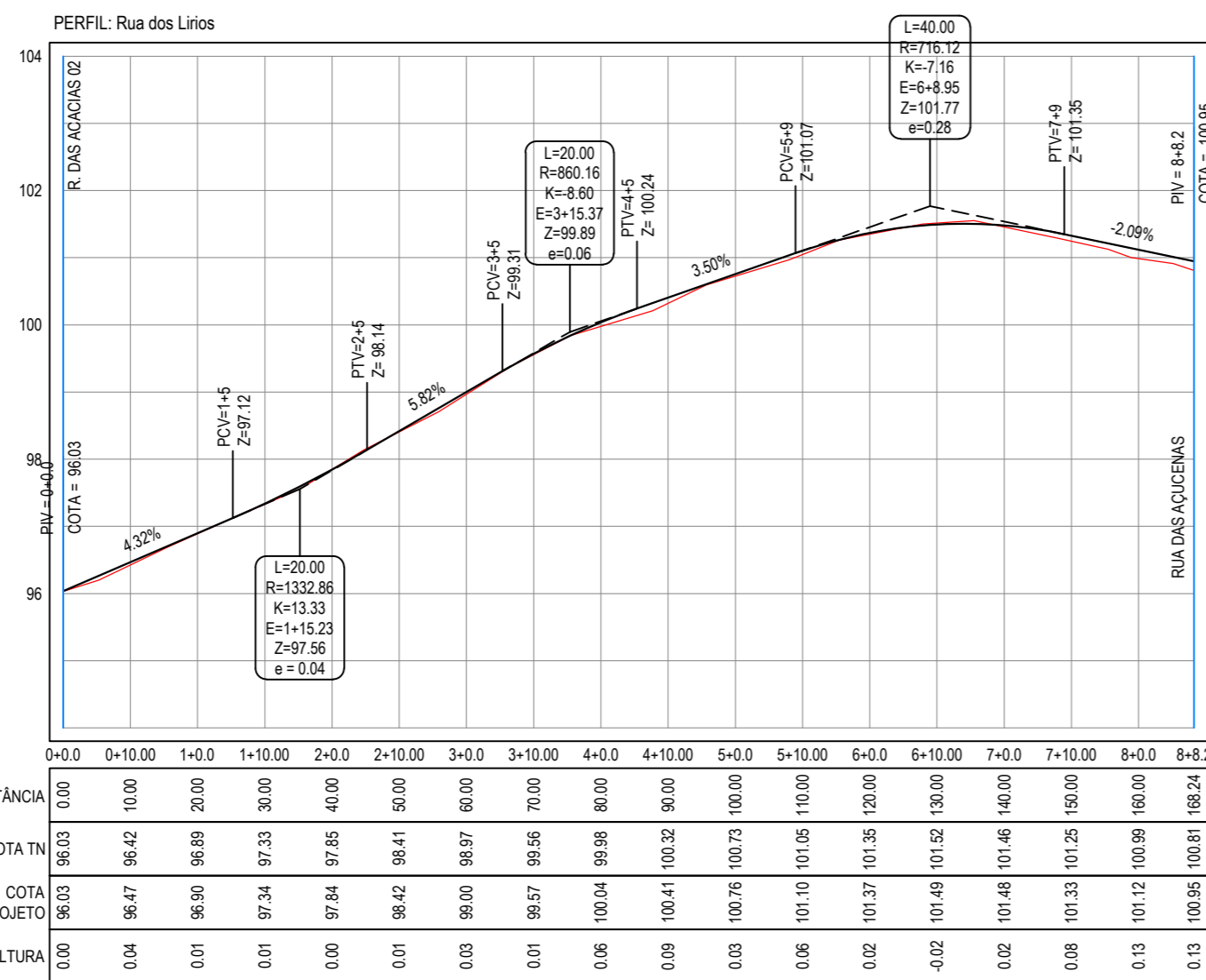
Prancha:

07

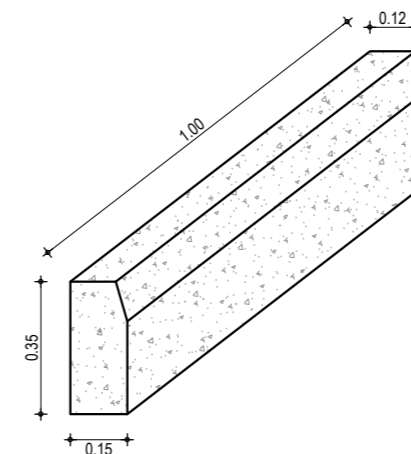
Desenho: Alex	Escala: Indicada	Data: Janeiro / 2016	Local: Sede - Itaitinga / CE
------------------	---------------------	-------------------------	---------------------------------



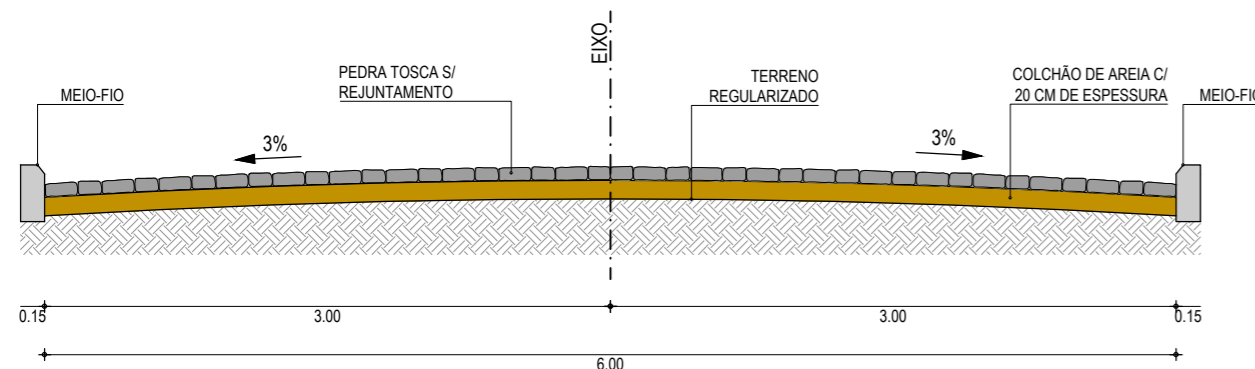
01 PLANTA BAIXA
ESCALA: 1/1.000



02 PERFIL LONGITUDINAL
ESCALA H: 1/1.000
ESCALA V: 1/100



04 MEIO-FIO
SEM ESCALA



03 SEÇÃO TIPO PAVIMENTAÇÃO
SEM ESCALA

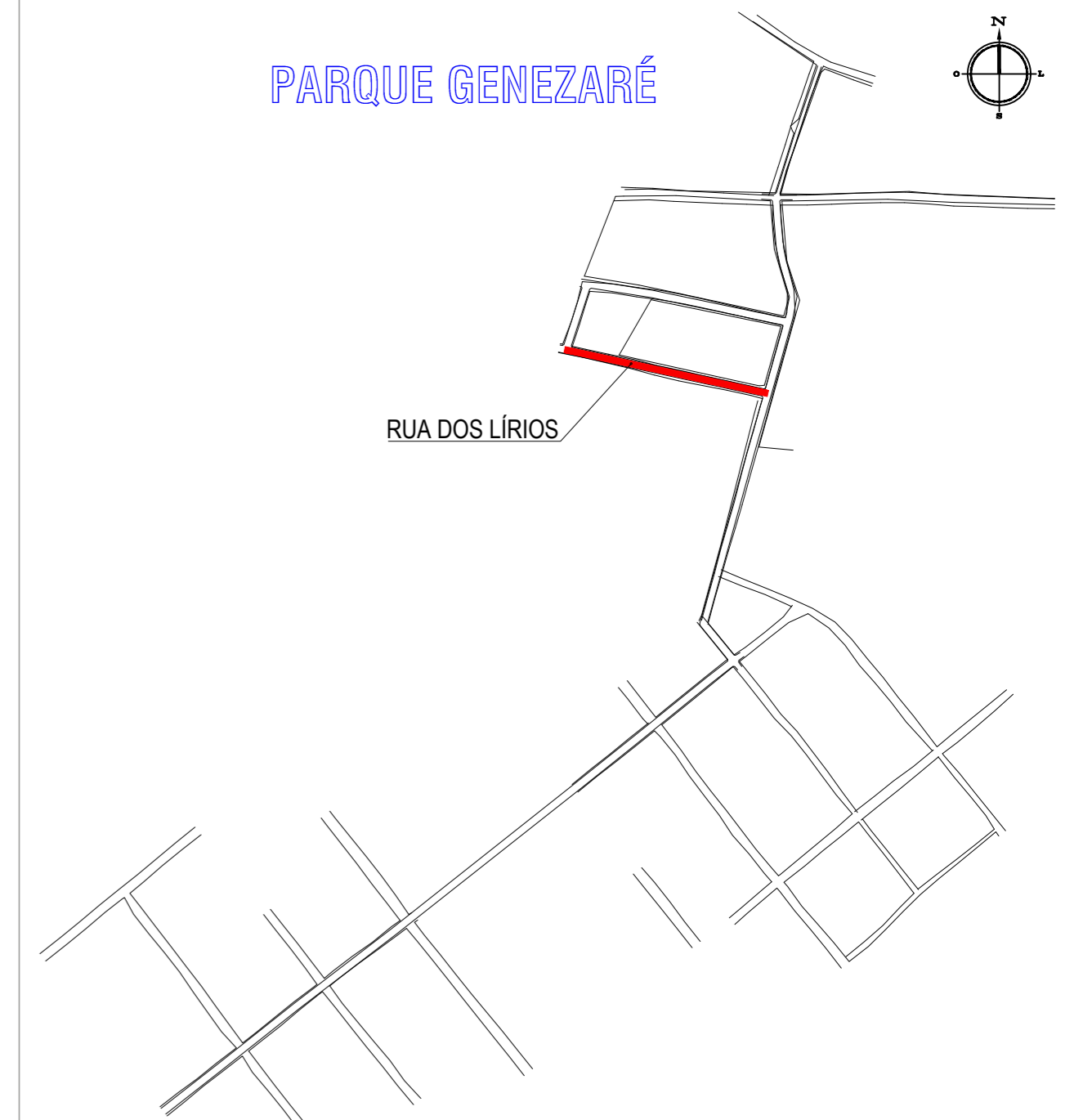
LEGENDA

- 1+0.00 ALINHAMENTO / ESTAQUEAMENTO
- CURVA DE NÍVEL
- MEIO-FIO
- MURO
- BORDO DA ESTRADA
- EDIFICAÇÕES
- TERRENO NATURAL - PERFIL LONGITUDINAL
- TERRENO PROJETADO - PERFIL LONGITUDINAL
- CERCA

NOTAS

Datum Vertical - Arbitrado
Sistema de Coordenadas - SIRGAS (WGS84)
Meridiano Central - 39° W Gr.
Projeção Universal de Mercator (UTM) - Zona 24M

PLANTA CHAVE



05		
04		
03		
02		
01	04/01/2016	Emissão Inicial
Revisão:	Data:	Descrição:

TECH PROJ
Consultoria & Projetos

MATRIZ:
Rua Santa Cecília, 84 - Sala 09
Centro - Eusébio - CE - CEP:61.760-000
Fone/Fax: (85) 3021-1818

FILIAL:
Av. Santos Dumont, 1740 - Sala 1112/1114
Aldeota - Fortaleza - CE - CEP:60.150-161
Fone/Fax: (85) 3021-1818

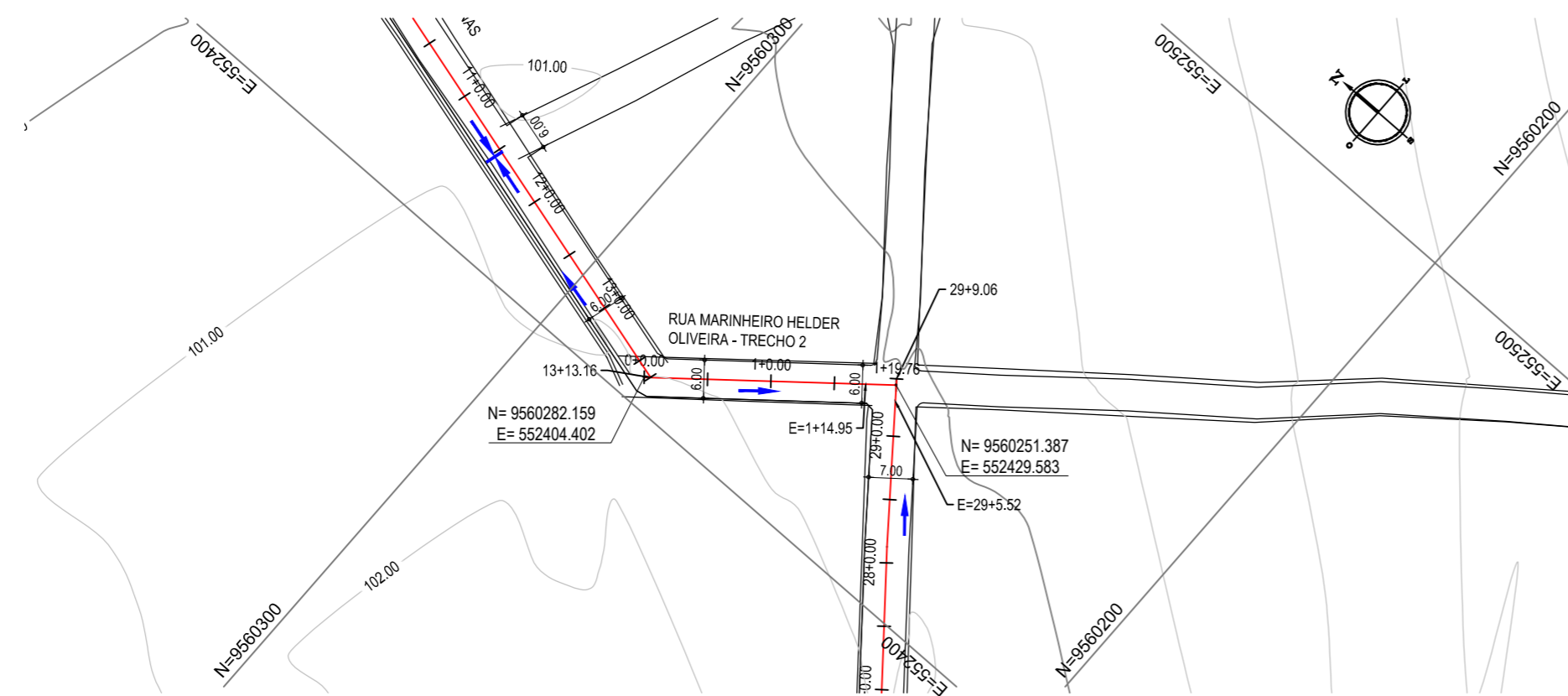
www.techproj.com.br | contato@techproj.com.br

Obra:
Pavimentação em Pedra Tosca de Diversas Ruas no Bairro Parque Genezaré

Cliente: Prefeitura Municipal de Itaitinga	Projeto: Pavimentação
--	---------------------------------

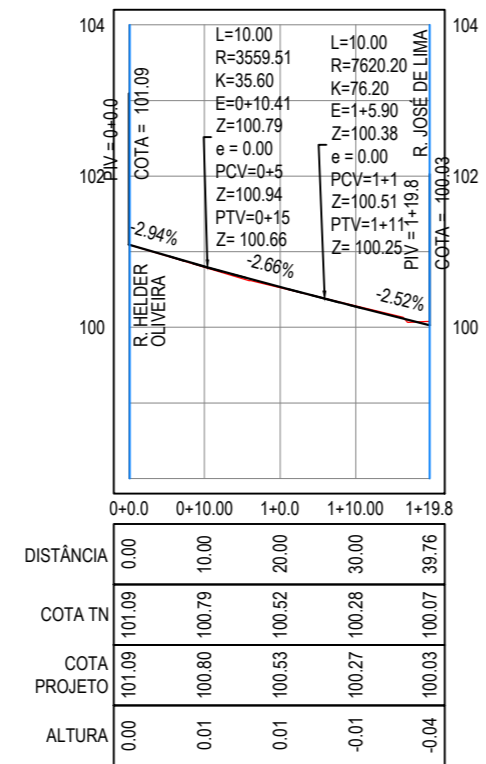
Identificação dos desenhos: GEOMÉTRICO - Rua dos Lírios 01. Planta Baixa 02. Perfil Longitudinal 03. Seção Tipo Pavimentação 04. Meio-Fio	Prancha: 08
--	-----------------------

Desenho: Alex	Escala: Indicada	Data: Janeiro / 2016	Local: Sede - Itaitinga / CE
------------------	---------------------	-------------------------	---------------------------------

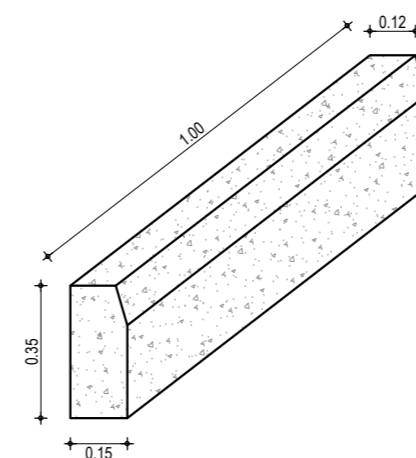


01 PLANTA BAIXA
ESCALA: 1/1.000

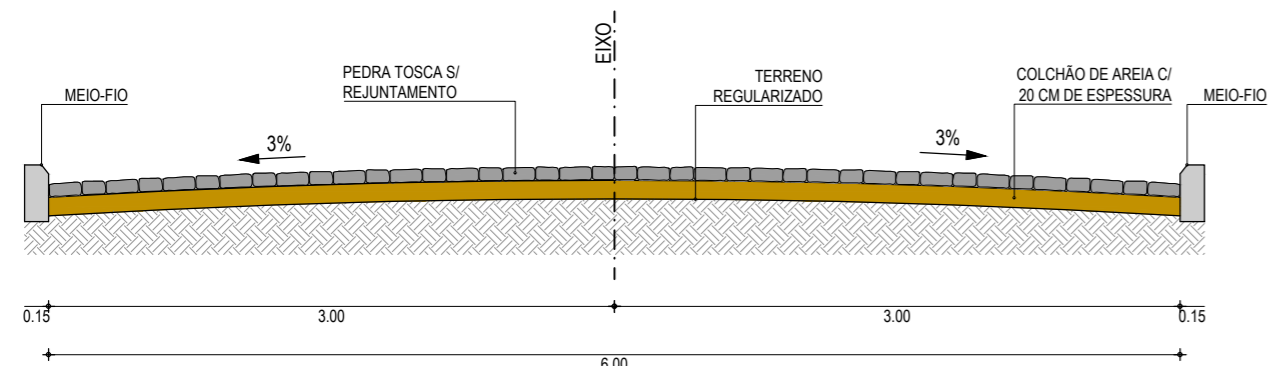
PERFIL: Rua Marinheiro Helder Oliveira - Trecho 02



02 PERFIL LONGITUDINAL
ESCALA H: 1/1.000
ESCALA V: 1/100



04 MEIO-FIO
SEM ESCALA



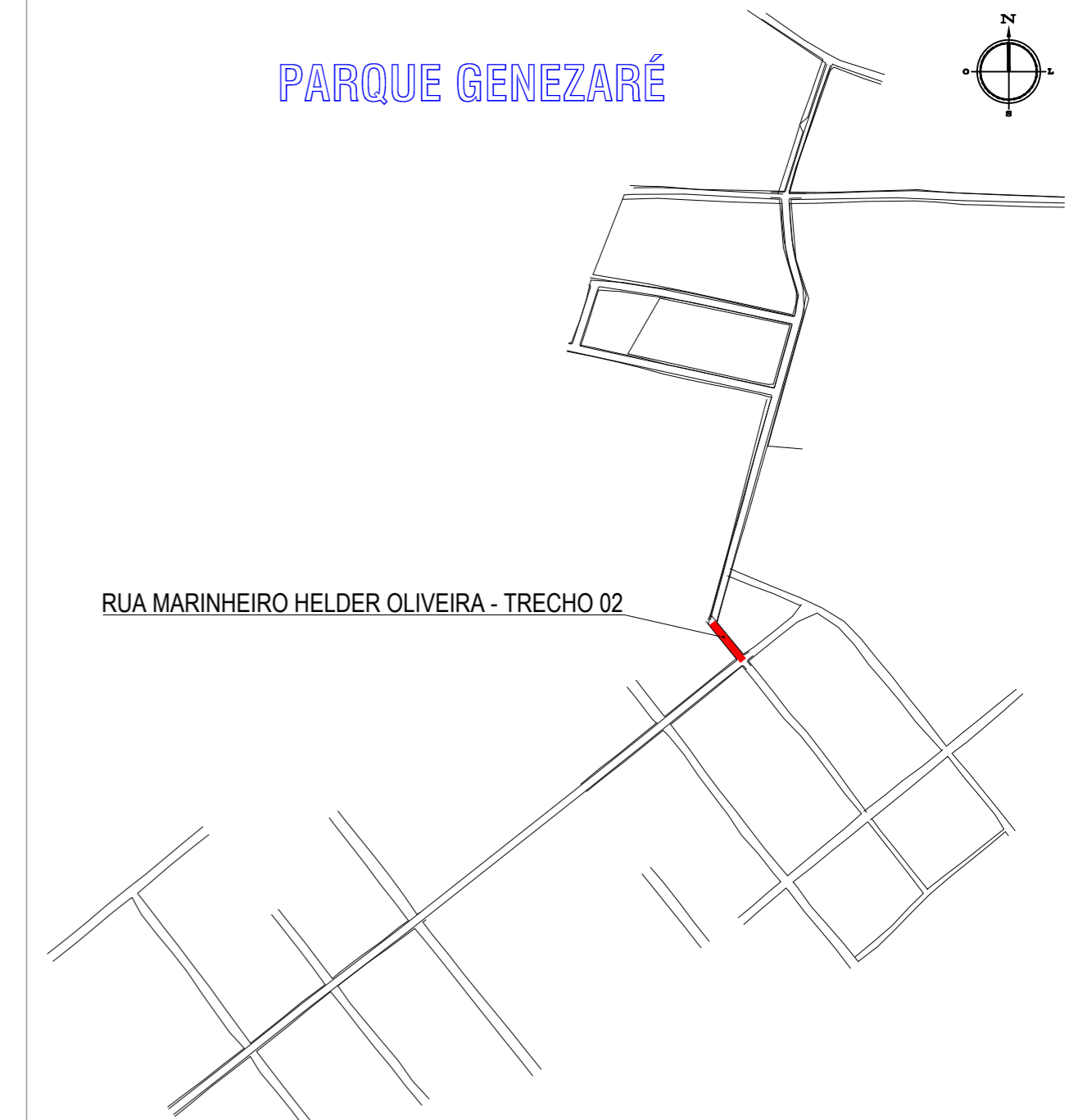
03 SEÇÃO TIPO PAVIMENTAÇÃO
SEM ESCALA

NOTAS
Datum Vertical - Arbitrado
Sistema de Coordenadas - SIRGAS (WGS84)
Meridiano Central - 39° W Gr.
Projeção Universal de Mercator (UTM) - Zona 24M

LEGENDA

- 1+0.00 ALINHAMENTO / ESTAQUEAMENTO
- CURVA DE NÍVEL
- MEIO-FIO
- MURO
- BORDO DA ESTRADA
- EDIFICAÇÕES
- TERRENO NATURAL - PERFIL LONGITUDINAL
- TERRENO PROJETADO - PERFIL LONGITUDINAL
- CERCA

PLANTA CHAVE



05		
04		
03		
02		
01	04/01/2016	Emissão Inicial
Revisão:	Data:	Descrição:

05		
04		
03		
02		
01		04/01/2016 Emissão Inicial
Revisão:	Data:	Descrição:

TECH PROJ Consultoria & Projetos

MATRIZ: Rua Santa Cecília, 84 - Sala 09
Centro - Eusébio CE - CEP:61.760-000
Fone/Fax: (85) 3021-1818

FILIAL: Av. Santos Dumont, 1740 - Sala 1112/1114
Aldeota - Fortaleza CE - CEP:60.150-161
Fone/Fax: (85) 3021-1818

www.techproj.com.br | contato@techproj.com.br

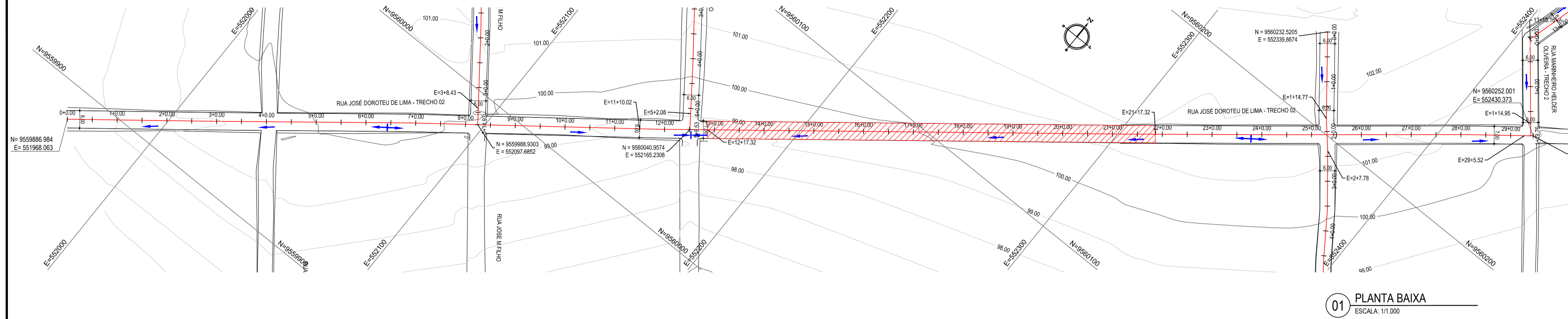
Obra: **Pavimentação em Pedra Tosca de Diversas Ruas no Bairro Parque Genezaré**

Cliente: **Prefeitura Municipal de Itaitinga** Projeto: **Pavimentação**

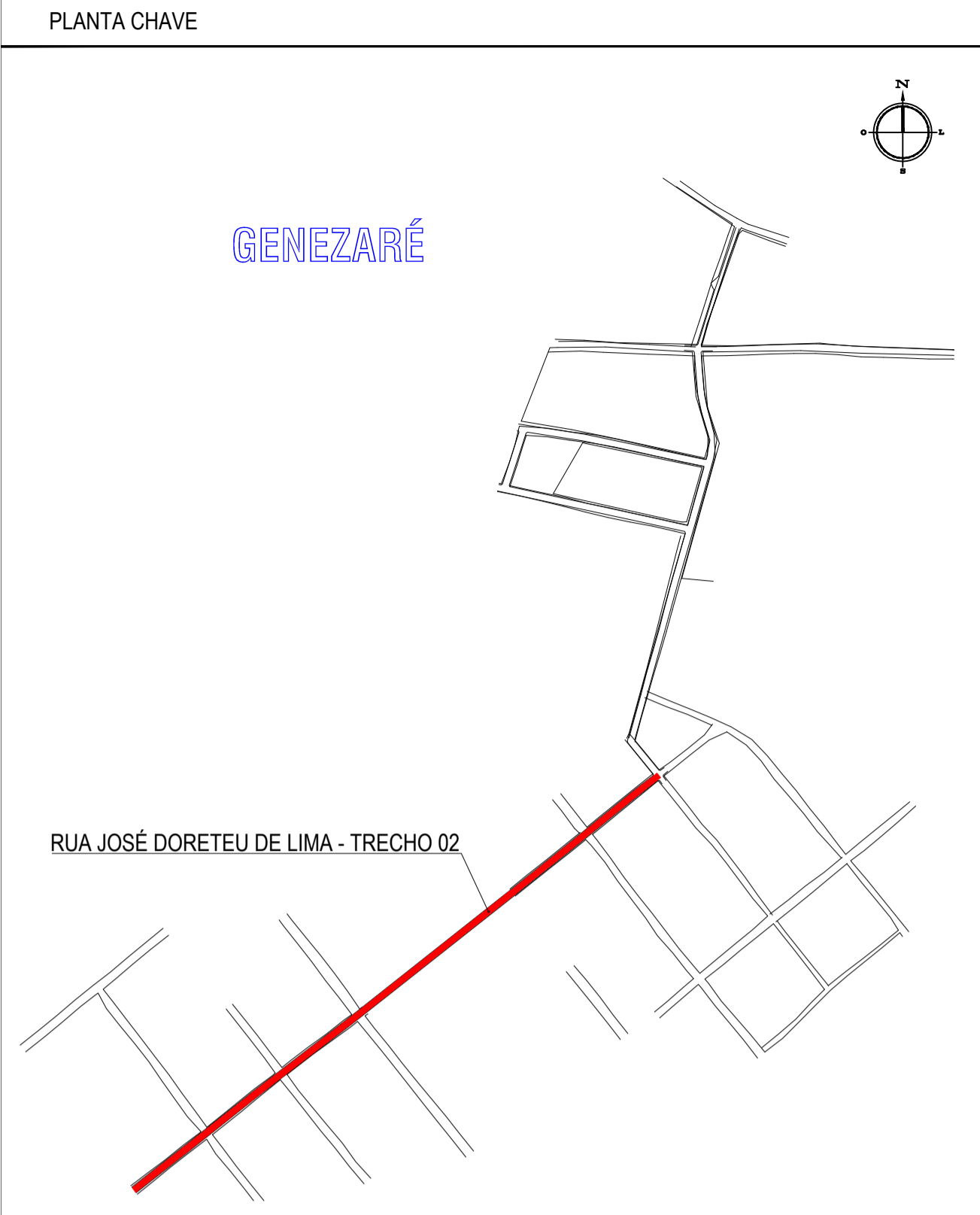
Identificação dos desenhos:
GEOMÉTRICO - Rua Marinheiro Helder Oliveira - Trecho 02
01. Planta Baixa
02. Perfil Longitudinal
03. Seção Tipo Pavimentação
04. Meio-Fio

Prancha: **09**

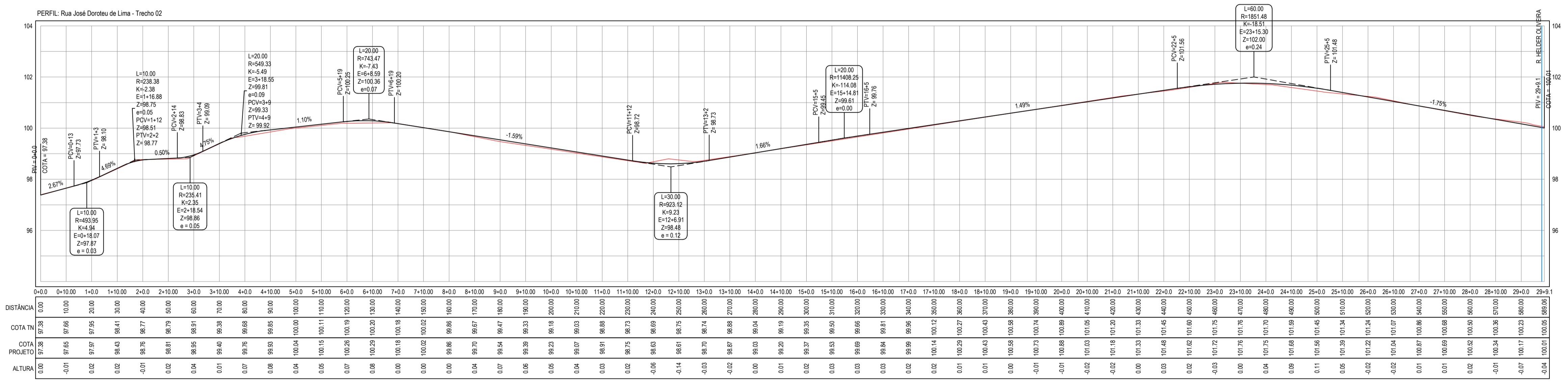
Desenho: Alex Escala: Indicada Data: Janeiro / 2016 Local: Sede - Itaitinga / CE



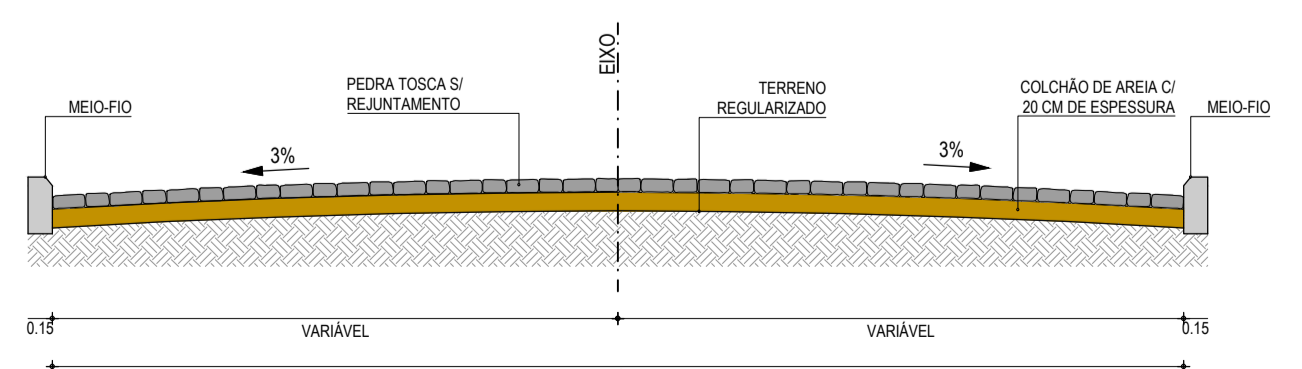
01 PLANTA BAIXA
ESCALA: 1/1.000



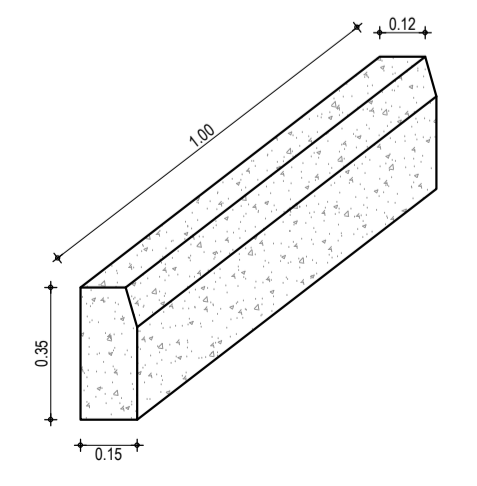
- LEGENDA
- ALINHAMENTO / ESTAQUEAMENTO
 - CURVA DE NÍVEL
 - MEIO-FIO
 - MURO
 - BORDO DA ESTRADA
 - EDIFICAÇÕES
 - - - CERCA
 - TERRENO NATURAL - PERFIL LONGITUDINAL
 - TERRENO PROJETADO - PERFIL LONGITUDINAL
 - ▨ PAVIMENTO EXISTENTE



02 PERFIL LONGITUDINAL
ESCALA H: 1/1.000
ESCALA V: 1/100



03 SEÇÃO TIPO PAVIMENTAÇÃO
SEM ESCALA



04 MEIO-FIO
SEM ESCALA

NOTAS
Datum Vertical - Arbitrado
Sistema de Coordenadas - SIRGAS (WGS84)
Meridiano Central - 39° W Gr.
Projeção Universal de Mercator (UTM) - Zona 24M

05		
04		
03		
02		
01	04/01/2016	Emissão Inicial
Revisão:	Data:	Descrição:

TECH PROJ Consultoria & Projetos

MATRIZ: Rua Santa Cecília, 84 - Sala 09 Centro - Esplanada CS - CEP: 41.760-000 Salvador - Fone/Fax: (85) 3021-1818

FILIAL: Av. Santos Dumont, 1740 - Sala 1112/1114 Alameda - Foz de Iguaçu, RS - CEP: 950-101 Fone/Fax: (51) 3021-1818

www.techproj.com.br | contato@techproj.com.br

Obra: Pavimentação em Pedra Tosca de Diversas Ruas no Bairro Parque Genazaré

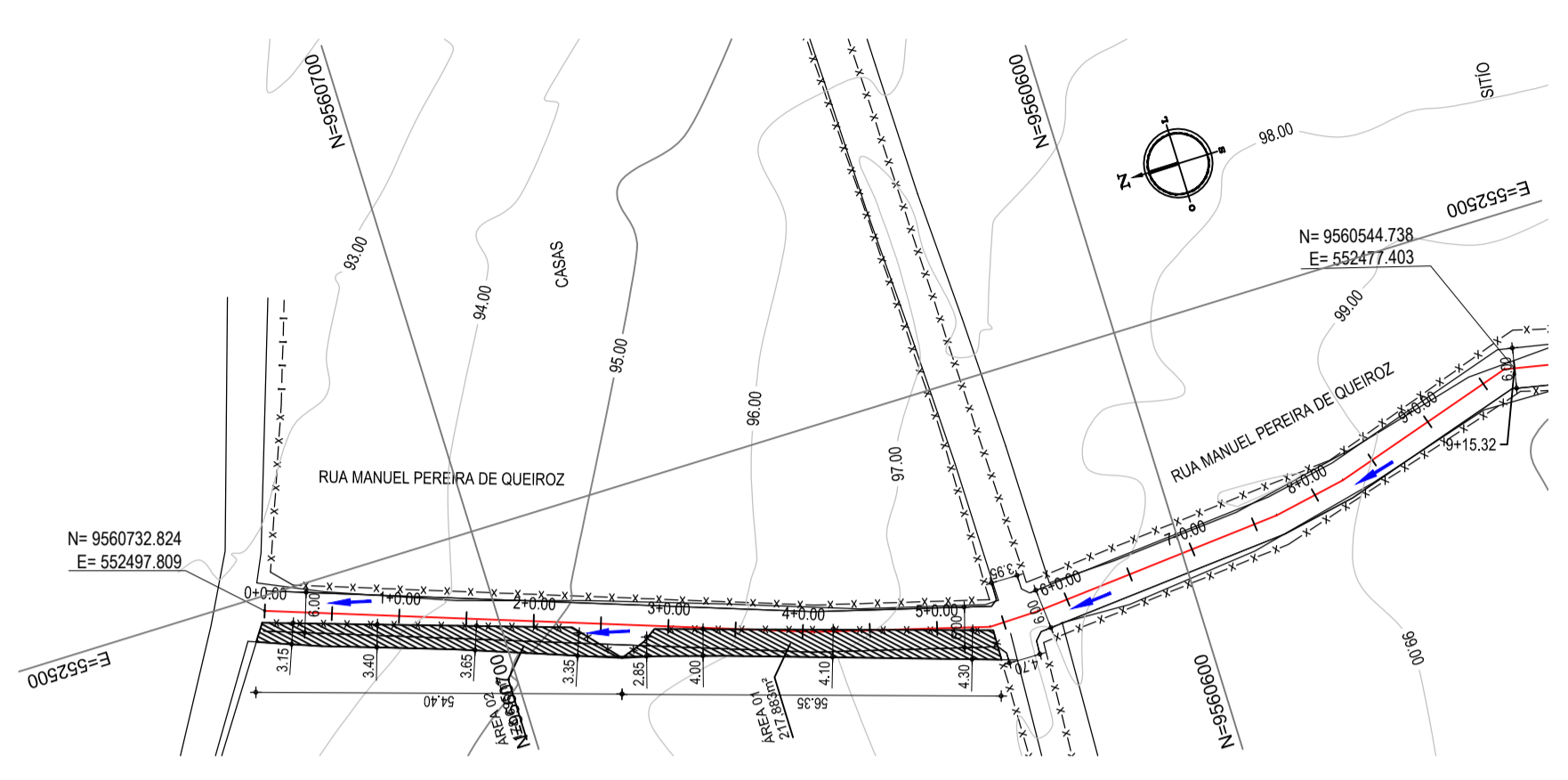
Cliente: Prefeitura Municipal de Itaitinga

Projeto: Pavimentação

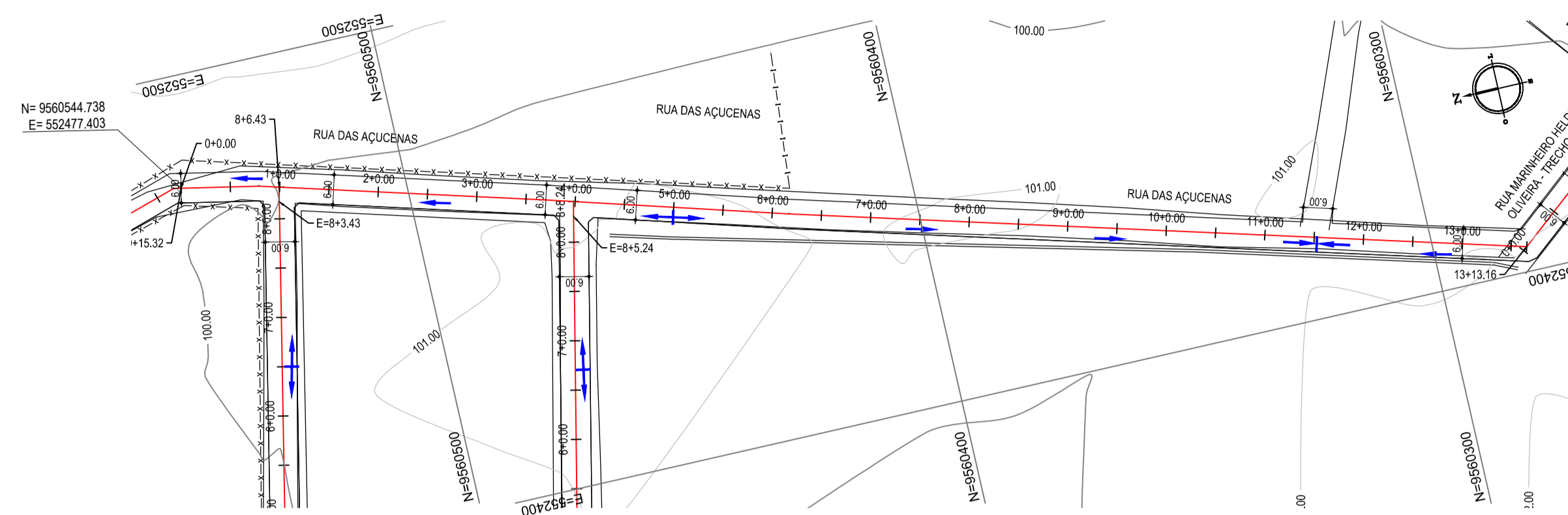
Identificação dos desenhos:
01. Planta Baixa
02. Perfil Longitudinal
03. Seção Tipo Pavimentação
04. Meio-Fio

Prancha: 10

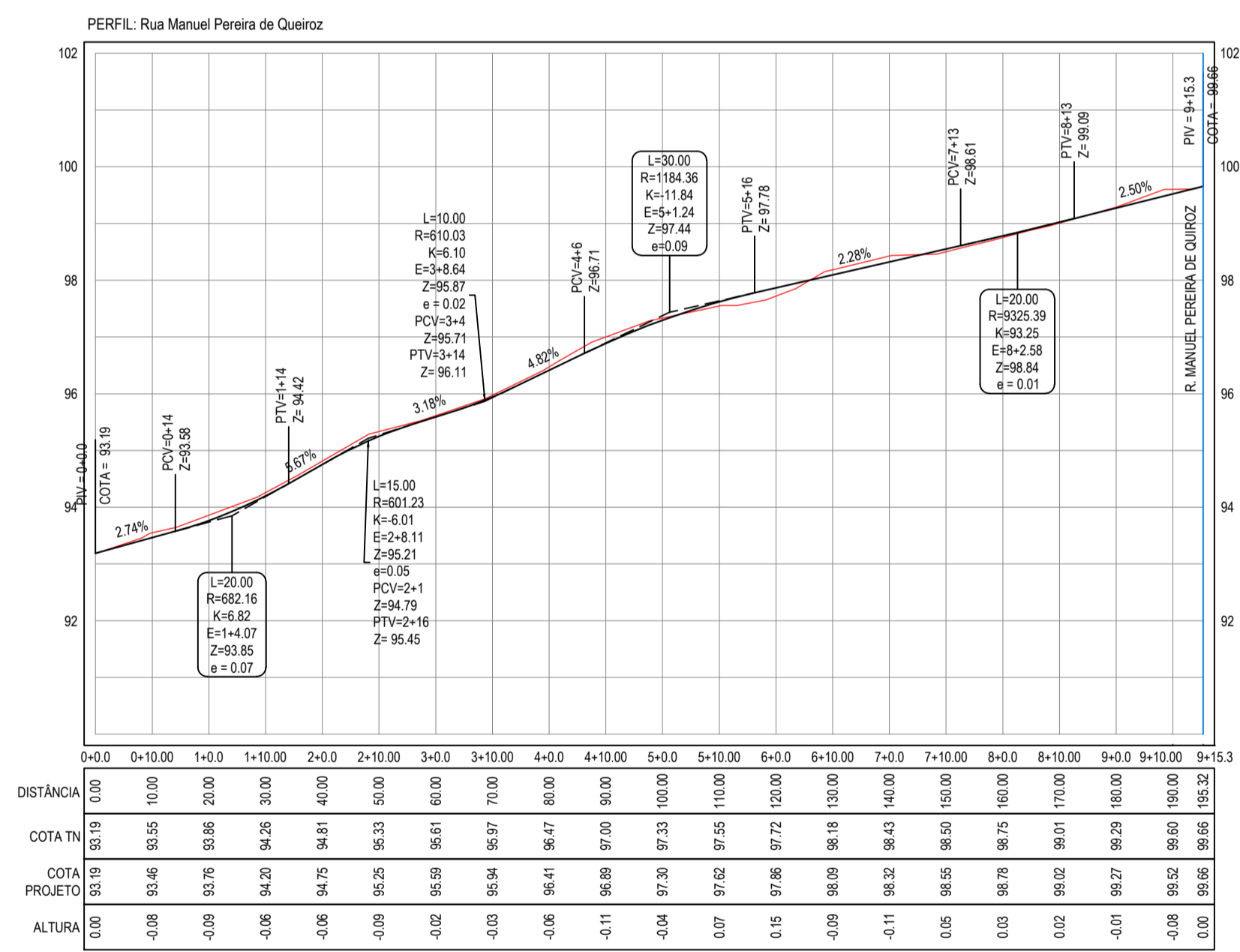
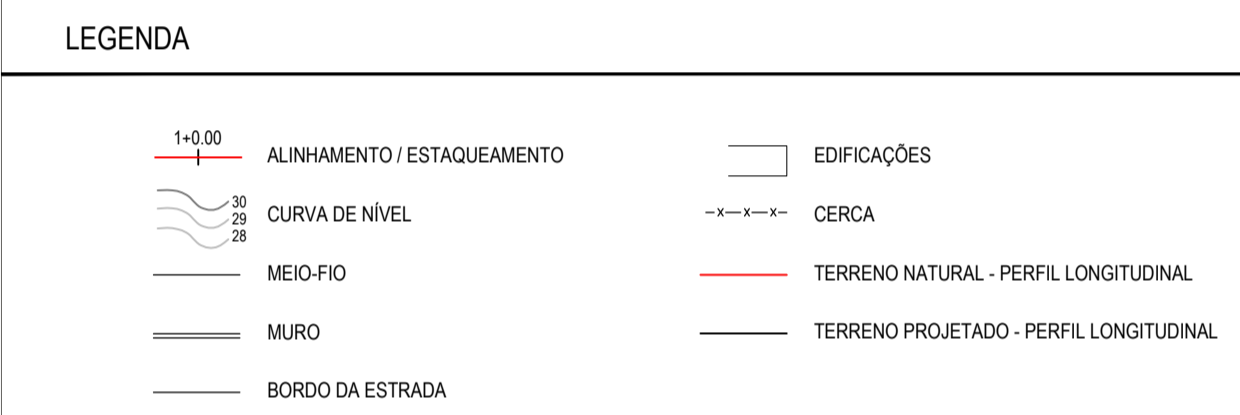
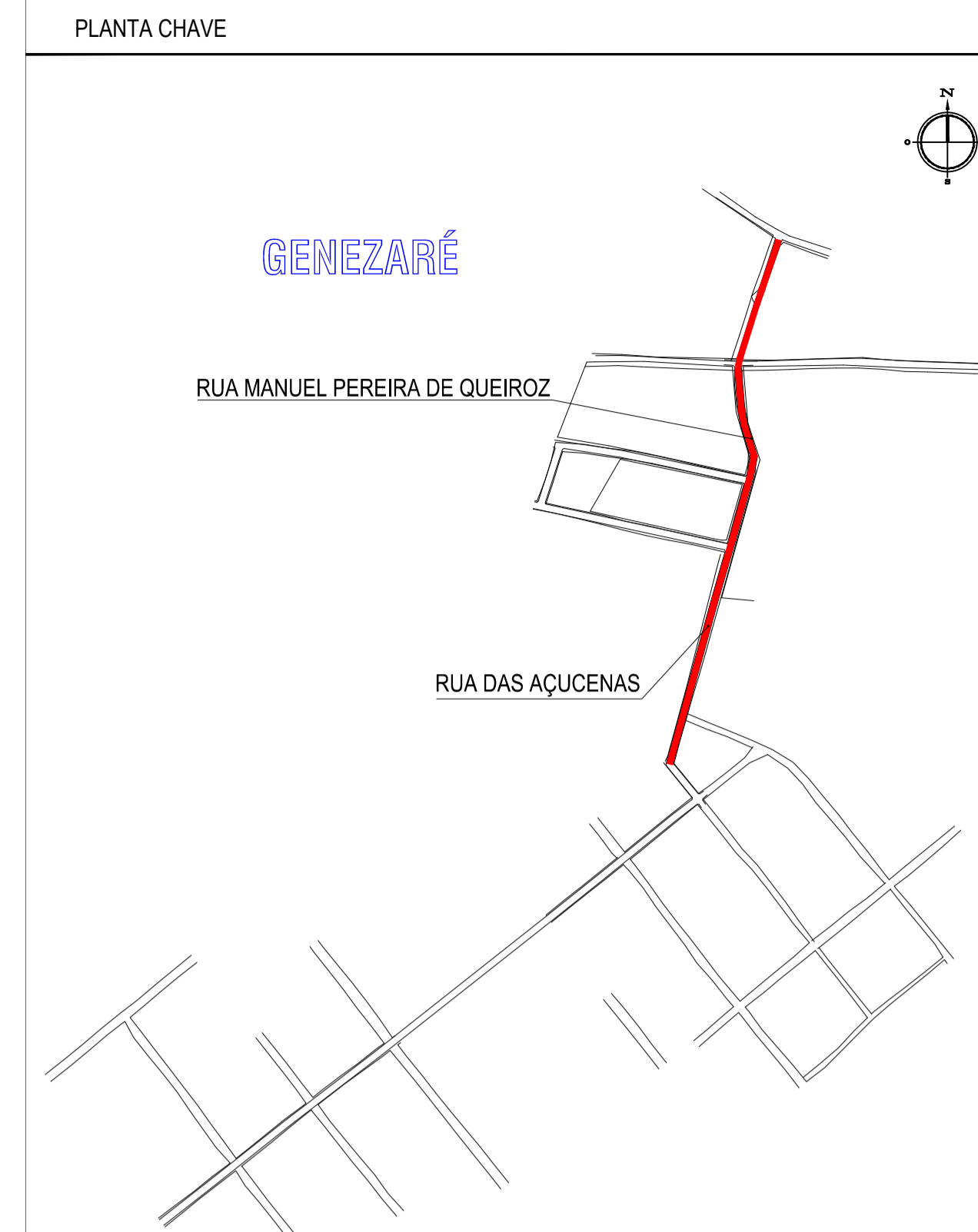
Desenho: Alex Escala: Indicada Data: Janeiro / 2016 Local: Sede - Itaitinga / CE



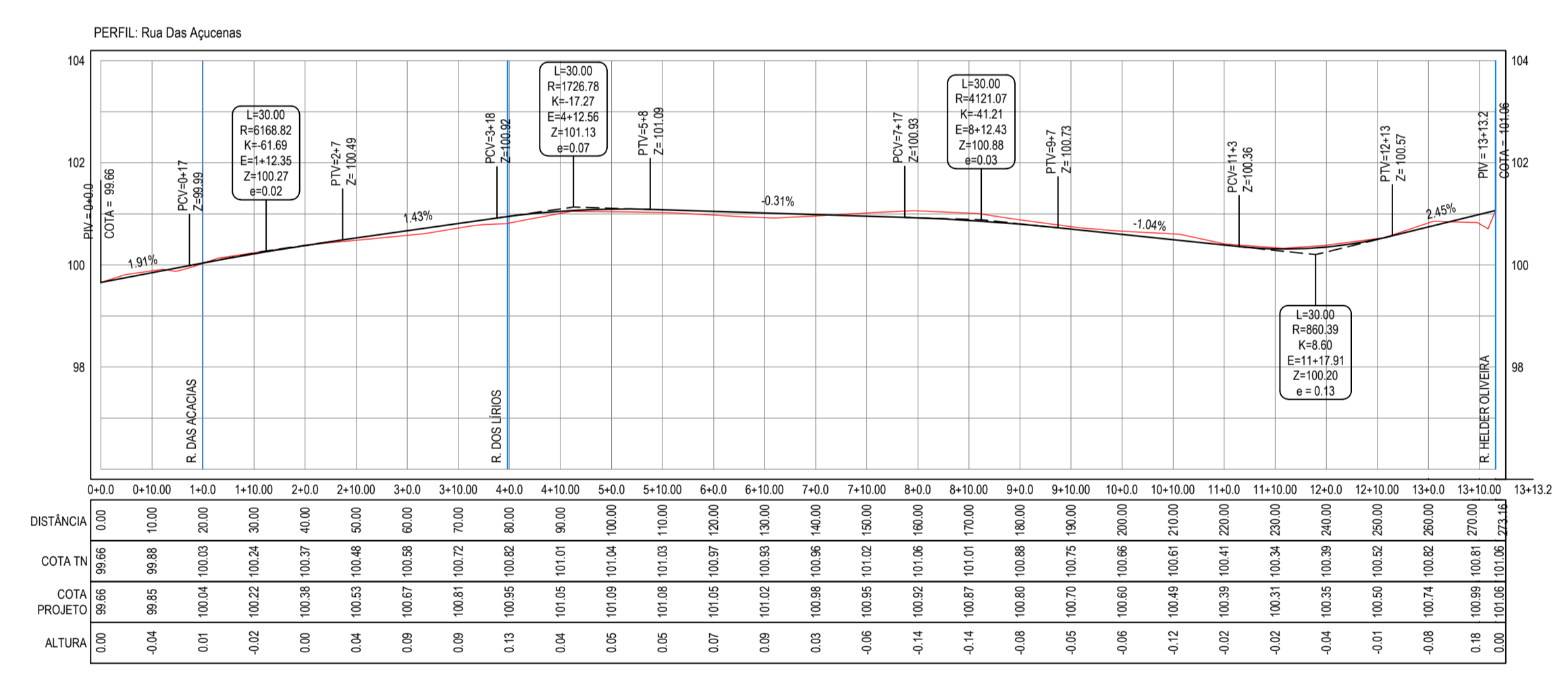
01 PLANTA BAIXA - 01
ESCALA: 1/1.000



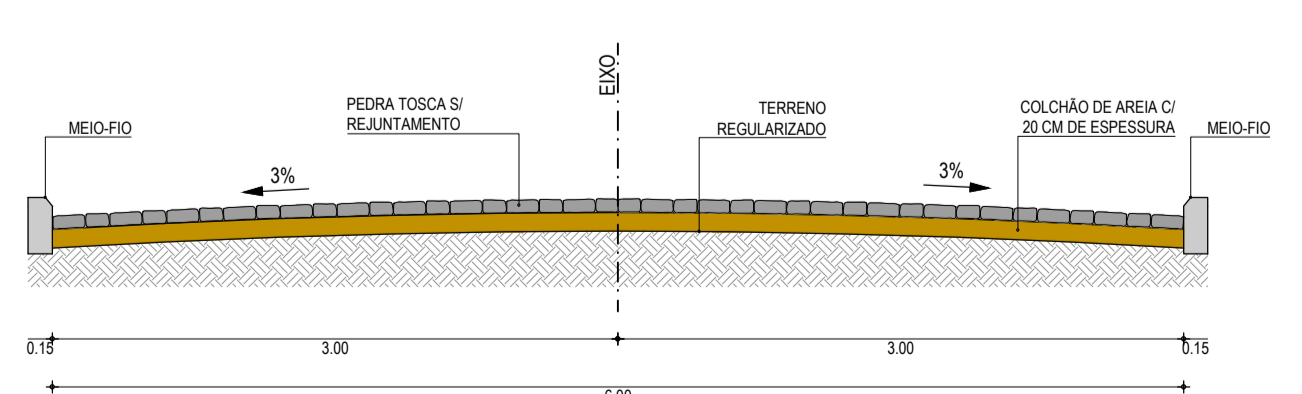
02 PLANTA BAIXA - 02
ESCALA: 1/1.000



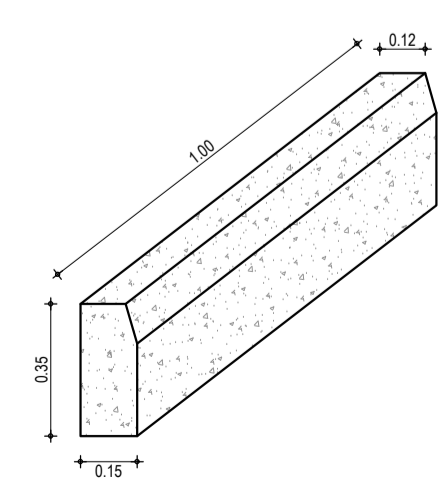
03 PERFIL LONGITUDINAL - 01
ESCALA H: 1/1.000
ESCALA V: 1/100



04 PERFIL LONGITUDINAL - 02
ESCALA H: 1/1.000
ESCALA V: 1/100



05 SEÇÃO TIPO PAVIMENTAÇÃO
SEM ESCALA



06 MEIO-FIO
SEM ESCALA

NOTAS
Datum Vertical - Arbitrado
Sistema de Coordenadas - SIRGAS (WGS84)
Meridiano Central - 39° W Gr.
Projeção Universal de Mercator (UTM) - Zona 24M

05		
04		
03		
02		
01	04/01/2016	Emissão Inicial
Revisão:	Data:	Descrição:

TECH PROJ Consultoria & Projetos

MATRIZ: Rua Santa Cecília, 84 - Sala 09 Centro - Fortaleza, CE - CEP: 60.000-000 Fone/Fax: (85) 3021-1818

FILIAL: Av. Santos Dumont, 1740 - Sala 1112/1114 Aldeia - Fortaleza, CE - CEP: 60.160-161 Fone/Fax: (85) 3021-1818

www.techproj.com.br | contato@techproj.com.br

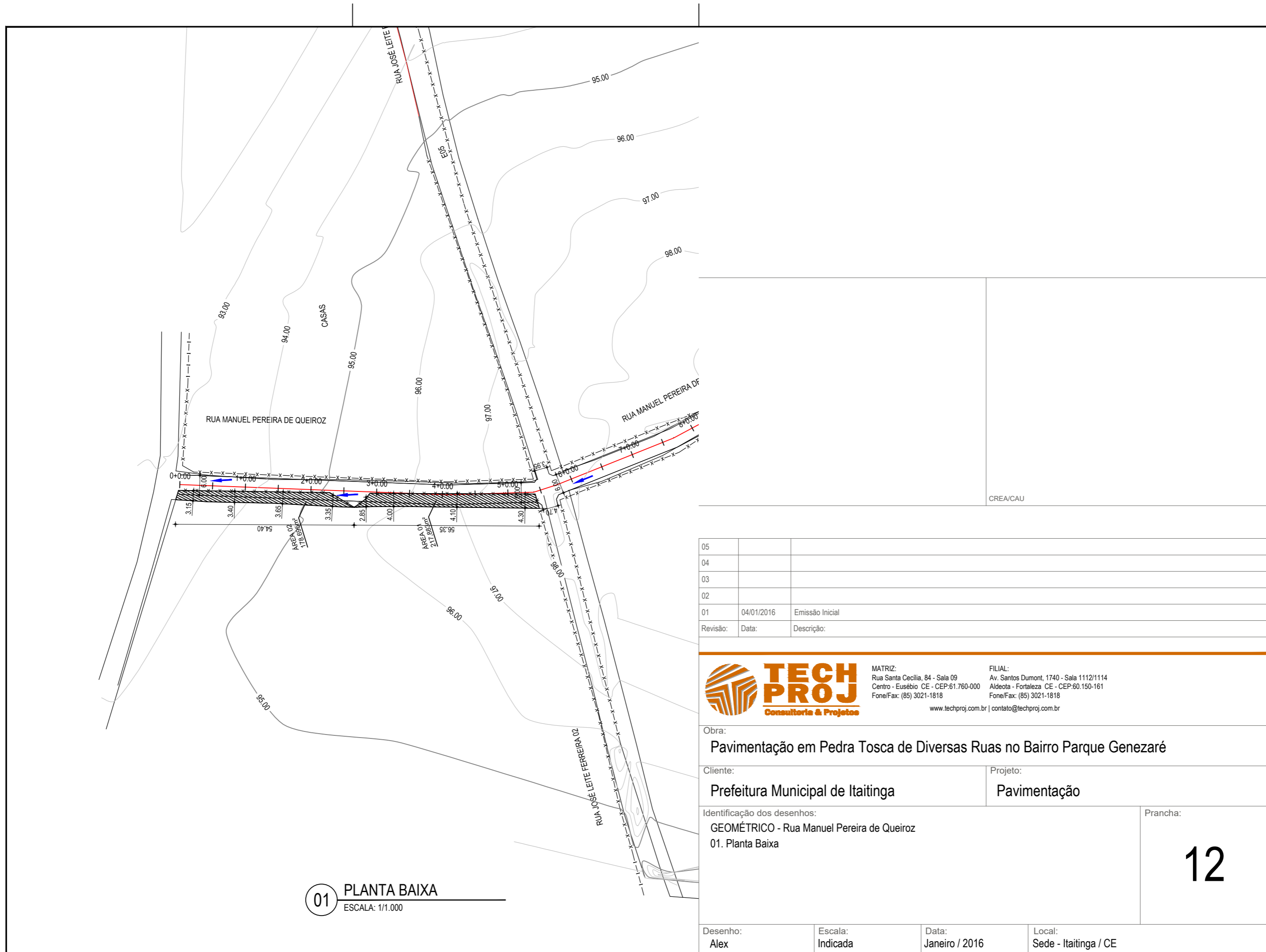
Obra: Pavimentação em Pedra Tosca de Diversas Ruas no Bairro Parque Genezaré

Cliente: Prefeitura Municipal de Itaitinga Projeto: Pavimentação

Identificação dos desenhos:
01. Planta Baixa - 01 Rua Manuel de Queiroz 06. Meio-Fio
02. Planta Baixa - 02 Rua das Açucenas
03. Perfil Longitudinal - 01 Rua Manuel de Queiroz
04. Perfil Longitudinal - 02 Rua das Açucenas
05. Seção Tipo Pavimentação

Prancha: 11

Desenho: Alex	Escala: Indicada	Data: Janeiro / 2016	Local: Sede - Itaitinga / CE
---------------	------------------	----------------------	------------------------------



01 PLANTA BAIXA
 ESCALA: 1/1.000

CREA/CAU	
----------	--

05		
04		
03		
02		
01	04/01/2016	Emissão Inicial
Revisão:	Data:	Descrição:

TECH PROJ
 Consultoria & Projetos

MATRIZ:
 Rua Santa Cecília, 84 - Sala 09
 Centro - Eusébio CE - CEP: 61.760-000
 Fone/Fax: (85) 3021-1818

FILIAL:
 Av. Santos Dumont, 1740 - Sala 1112/1114
 Aldeota - Fortaleza CE - CEP: 60.150-161
 Fone/Fax: (85) 3021-1818
 www.techproj.com.br | contato@techproj.com.br

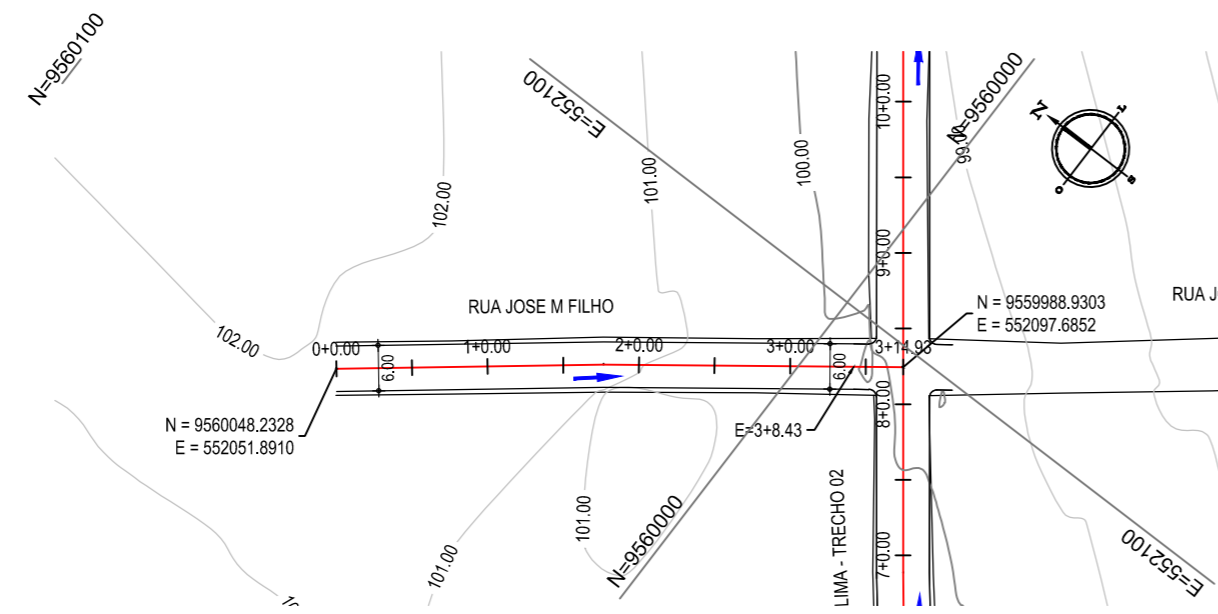
Obra:
Pavimentação em Pedra Tosca de Diversas Ruas no Bairro Parque Genezaré

Cliente: Prefeitura Municipal de Itaitinga Projeto: Pavimentação

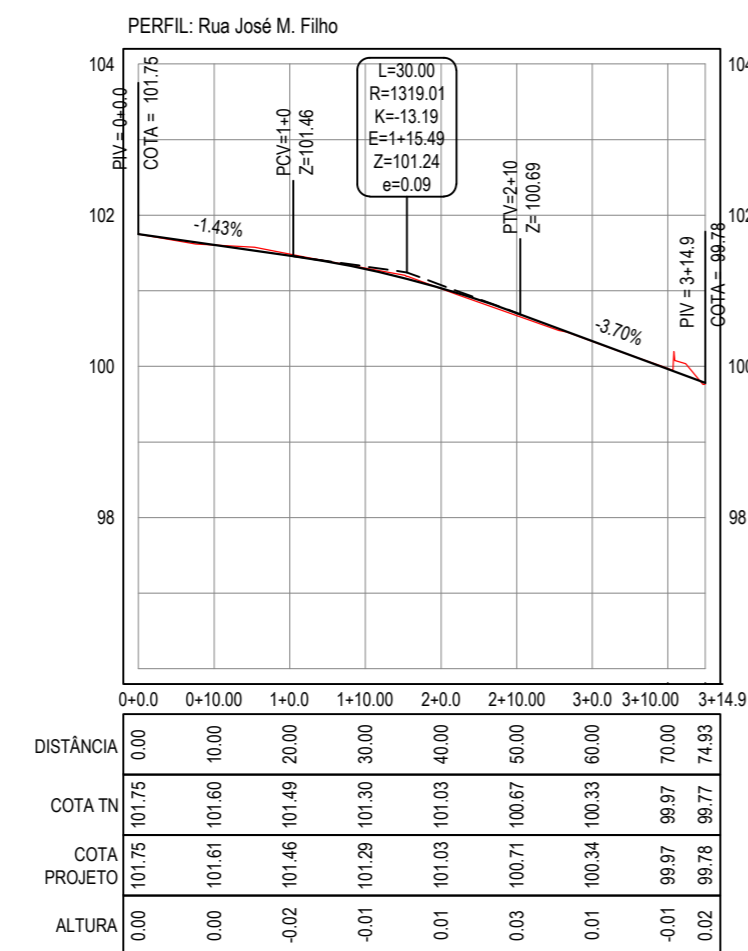
Identificação dos desenhos:
 GEOMÉTRICO - Rua Manuel Pereira de Queiroz
 01. Planta Baixa

Prancha:
12

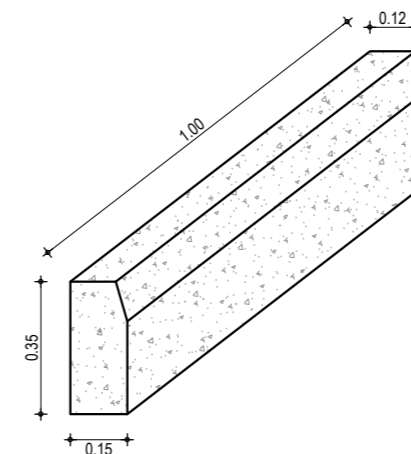
Desenho: Alex Escala: Indicada Data: Janeiro / 2016 Local: Sede - Itaitinga / CE



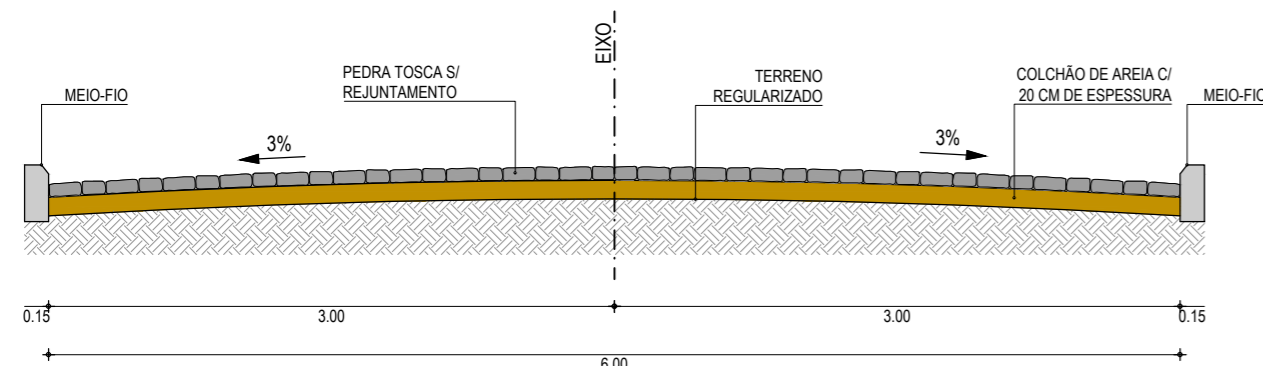
01 PLANTA BAIXA
ESCALA: 1/1.000



02 PERFIL LONGITUDINAL
ESCALA H: 1/1.000
ESCALA V: 1/100



04 MEIO-FIO
SEM ESCALA



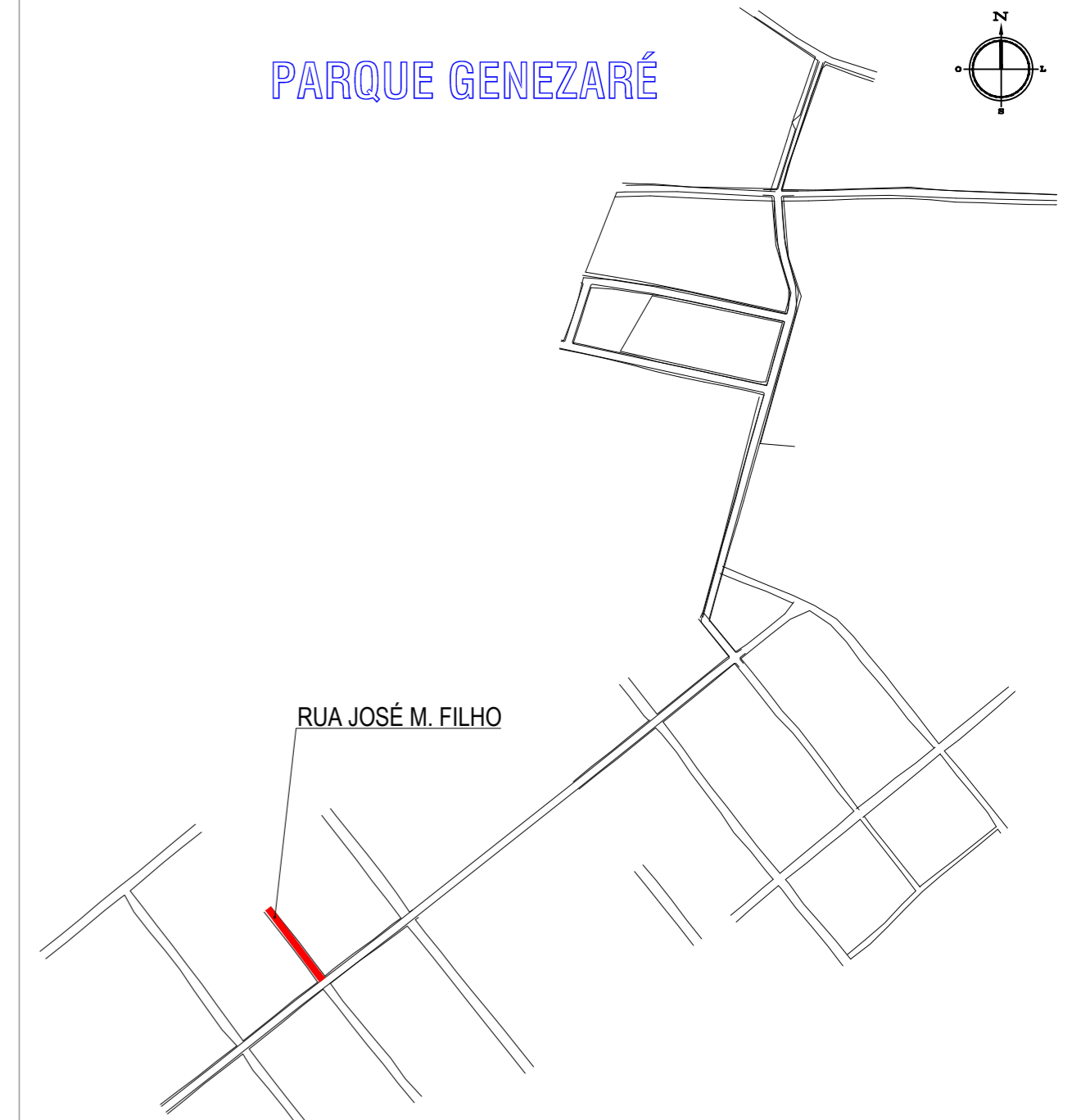
03 SEÇÃO TIPO PAVIMENTAÇÃO
SEM ESCALA

NOTAS
Datum Vertical - Arbitrado
Sistema de Coordenadas - SIRGAS (WGS84)
Meridiano Central - 39° W Gr.
Projeção Universal de Mercator (UTM) - Zona 24M

LEGENDA

- 1+0.00 ALINHAMENTO / ESTAQUEAMENTO
- CURVA DE NÍVEL
- MEIO-FIO
- MURO
- BORDO DA ESTRADA
- EDIFICAÇÕES
- TERRENO NATURAL - PERFIL LONGITUDINAL
- TERRENO PROJETO - PERFIL LONGITUDINAL
- CERCA
- SENTIDO DO ESCOAMENTO

PLANTA CHAVE



CREA/CAU

05		
04		
03		
02		
01	04/01/2016	Emissão Inicial
Revisão:	Data:	Descrição:



MATRIZ:
Rua Santa Cecília, 84 - Sala 09
Centro - Eusébio CE - CEP:61.760-000
Fone/Fax: (85) 3021-1818

FILIAL:
Av. Santos Dumont, 1740 - Sala 1112/1114
Aldeota - Fortaleza CE - CEP:60.150-161
Fone/Fax: (85) 3021-1818

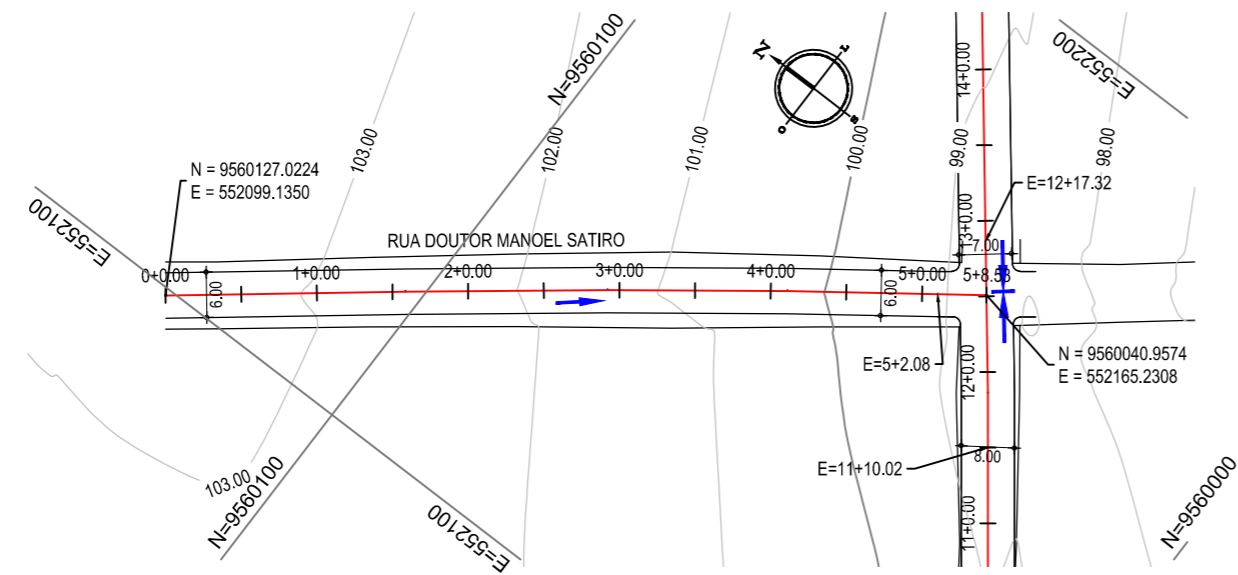
www.techproj.com.br | contato@techproj.com.br

Obra:
Pavimentação em Pedra Tosca de Diversas Ruas no Bairro Parque Genezaré

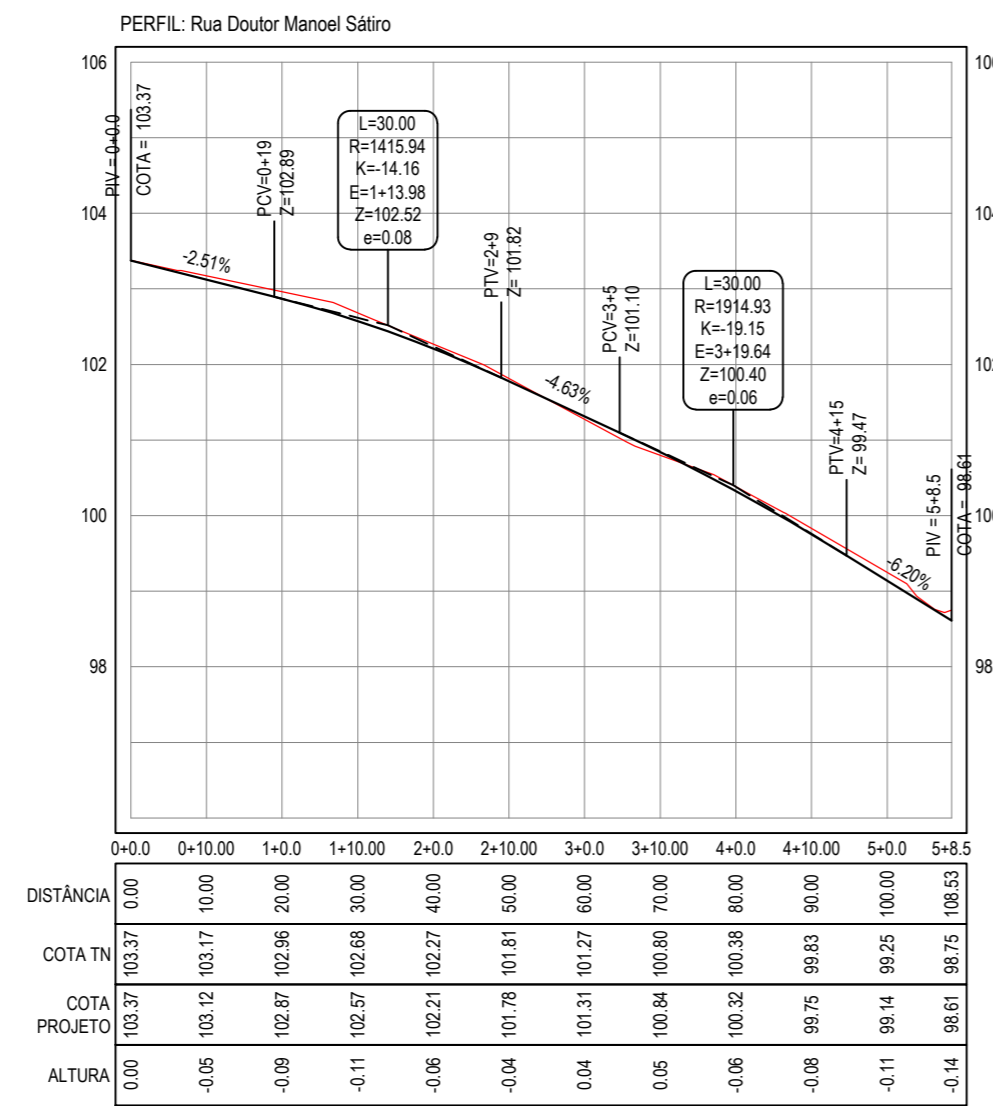
Cliente: Prefeitura Municipal de Itaitinga	Projeto: Pavimentação
--	---------------------------------

Identificação dos desenhos: GEOMÉTRICO - Rua José M. Filho 01. Planta Baixa 02. Perfil Longitudinal 03. Seção Tipo Pavimentação 04. Meio-Fio	Prancha: 13
---	-----------------------

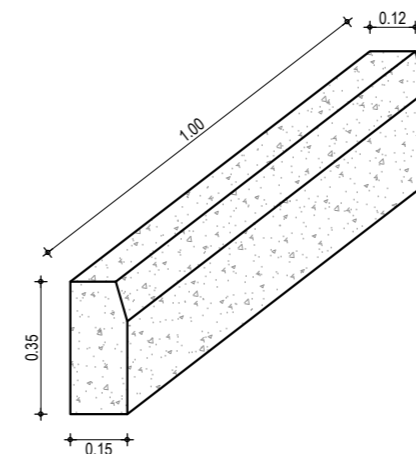
Desenho: Alex	Escala: Indicada	Data: Janeiro / 2016	Local: Sede - Itaitinga / CE
------------------	---------------------	-------------------------	---------------------------------



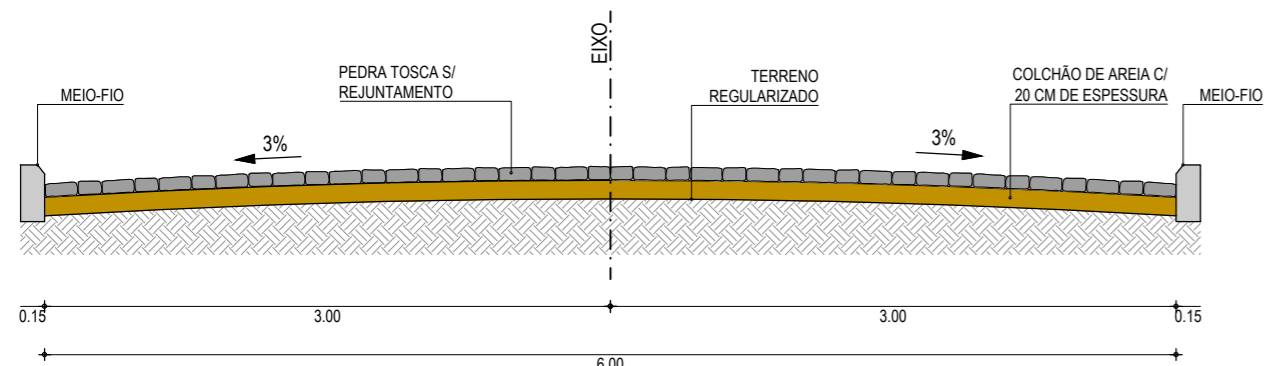
01 PLANTA BAIXA
ESCALA: 1/1.000



02 PERFIL LONGITUDINAL
ESCALA H: 1/1.000
ESCALA V: 1/100



04 MEIO-FIO
SEM ESCALA



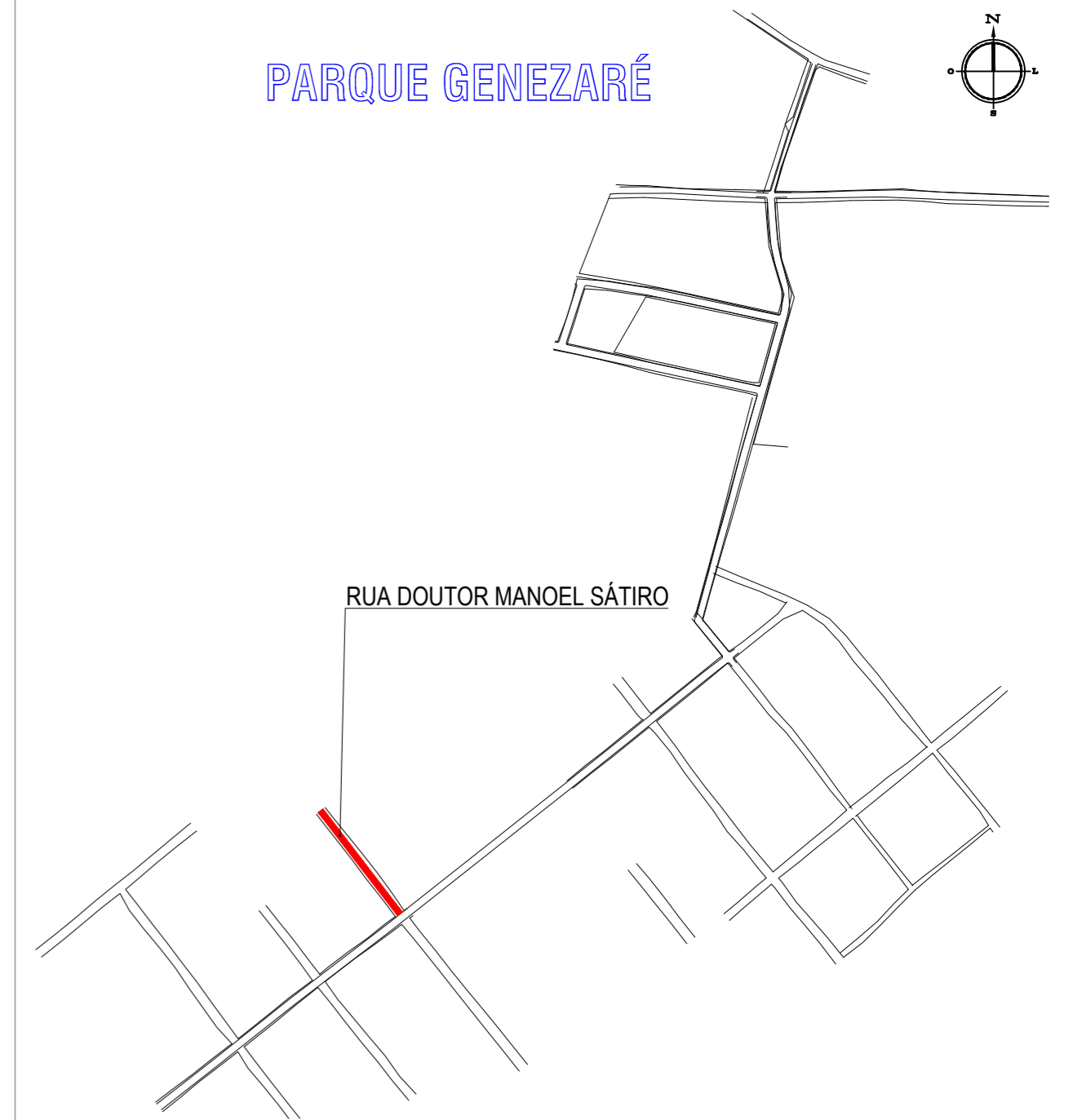
03 SEÇÃO TIPO PAVIMENTAÇÃO
SEM ESCALA

LEGENDA

- 1+0.00 ALINHAMENTO / ESTAQUEAMENTO
- CURVA DE NÍVEL
- MEIO-FIO
- MURO
- BORDO DA ESTRADA
- EDIFICAÇÕES
- TERRENO NATURAL - PERFIL LONGITUDINAL
- TERRENO PROJETADO - PERFIL LONGITUDINAL
- CERCA
- SENTIDO DO ESCOAMENTO

NOTAS
Datum Vertical - Arbitrado
Sistema de Coordenadas - SIRGAS (WGS84)
Meridiano Central - 39° W Gr.
Projeção Universal de Mercator (UTM) - Zona 24M

PLANTA CHAVE



CREA/CAU

05		
04		
03		
02		
01	04/01/2016	Emissão Inicial
Revisão:	Data:	Descrição:

TECH PROJ Consultoria & Projetos

MATRIZ:
Rua Santa Cecília, 84 - Sala 09
Centro - Eusébio CE - CEP:61.760-000
Fone/Fax: (85) 3021-1818

FILIAL:
Av. Santos Dumont, 1740 - Sala 1112/1114
Aldeota - Fortaleza CE - CEP:60.150-161
Fone/Fax: (85) 3021-1818

www.techproj.com.br | contato@techproj.com.br

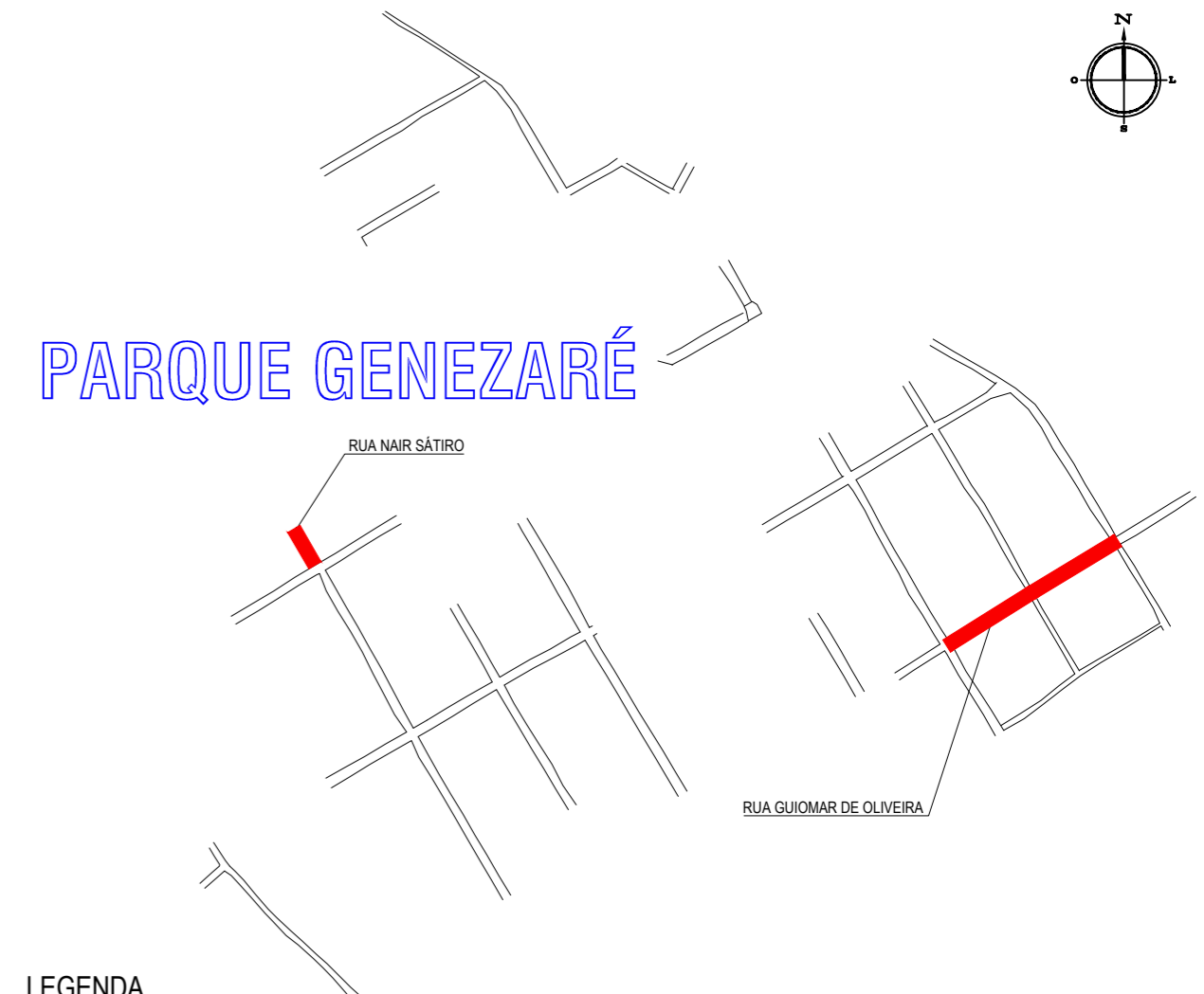
Obra:
Pavimentação em Pedra Tosca de Diversas Ruas no Bairro Parque Genezaré

Cliente: Prefeitura Municipal de Itaitinga
Projeto: Pavimentação

Identificação dos desenhos:
GEOMÉTRICO - Rua Doutor Manoel Sátiro
01. Planta Baixa
02. Perfil Longitudinal
03. Seção Tipo Pavimentação
04. Meio-Fio

Prancha:
14

Desenho: Alex
Escala: Indicada
Data: Janeiro / 2016
Local: Sede - Itaitinga / CE



LEGENDA

- 1+0.00 ALINHAMENTO / ESTAQUEAMENTO
- MEIO-FIO
- BORDO DA ESTRADA
- POSTE
- SENTIDO DO ESCOAMENTO
- CURVAS DE NÍVEL
- VEGETAÇÃO
- TERRENO NATURAL - PERFIL LONGITUDINAL
- TERRENO PROJETADO - PERFIL LONGITUDINAL

05		
04		
03		
02		
01	04/01/2016	Emissão Inicial
Revisão:	Data:	Descrição:

TECH PROJ Consultoria & Projetos

MATRIZ: Rua Santa Cecília, 84 - Sala 09
Centro - Eusébio CE - CEP: 61.760-000
Fone/Fax: (85) 3021-1818
www.techproj.com.br | contato@techproj.com.br

FILIAL: Av. Santos Dumont, 1740 - Sala 1112/1114
Aldeota - Fortaleza CE - CEP: 60.150-161
Fone/Fax: (85) 3021-1818

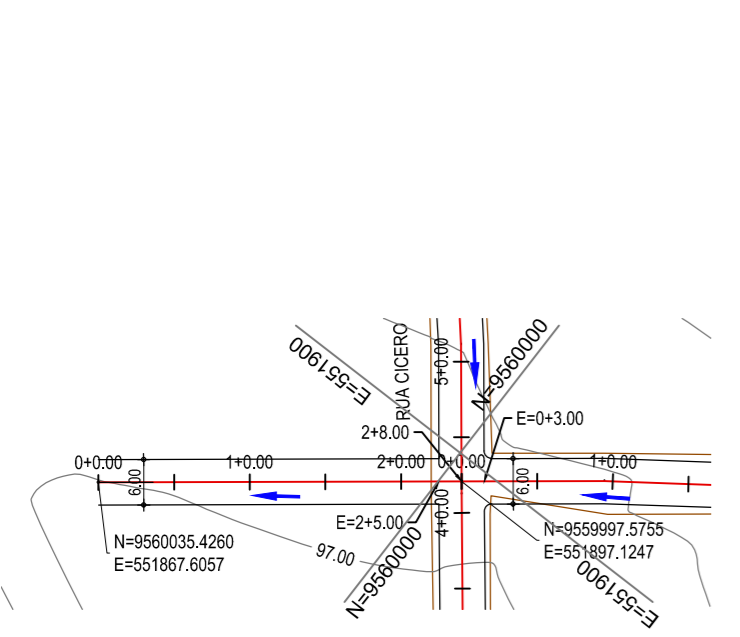
Obra: **Pavimentação em Pedra Tosca de Diversas Ruas no Bairro Parque Genezaré**

Cliente: **Prefeitura Municipal de Itaitinga** Projeto: **Pavimentação**

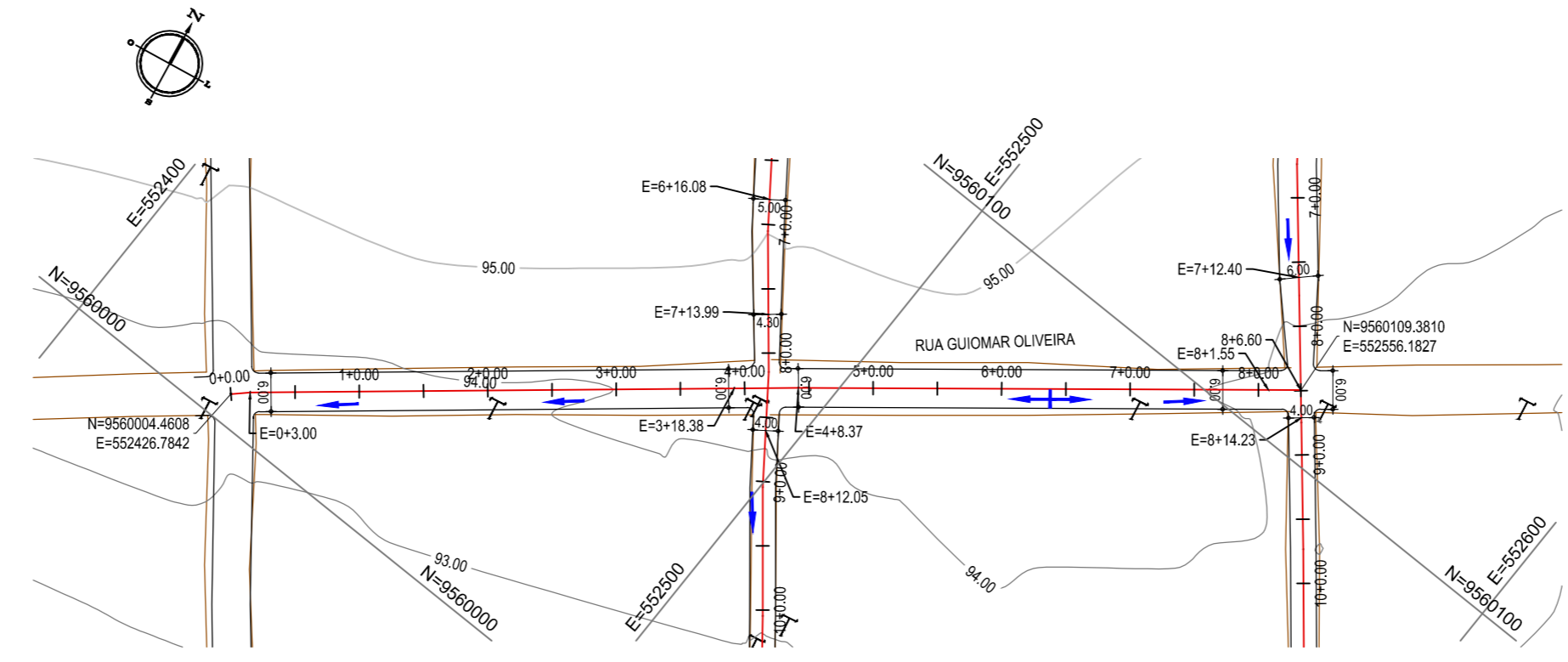
Identificação dos desenhos:
 GEOMÉTRICO - RUA NAIR SÁTIRO E RUA GUIOMAR DE OLIVEIRA
 01. Planta Baixa - Rua Nair Sátiro 06. Meio Fio
 02. Planta Baixa - Guiomar de Oliveira
 03. Perfil Longitudinal - Rua Nair Sátiro
 05. Seção Tipo

Prancha: **16**

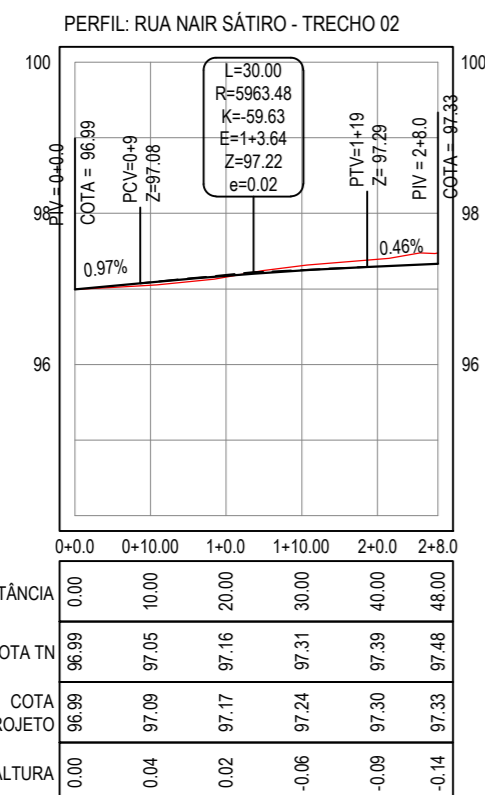
Desenho: Rayane Lima Escala: 1/1000 Data: Janeiro / 2016 Local: Sede - Itaitinga / CE



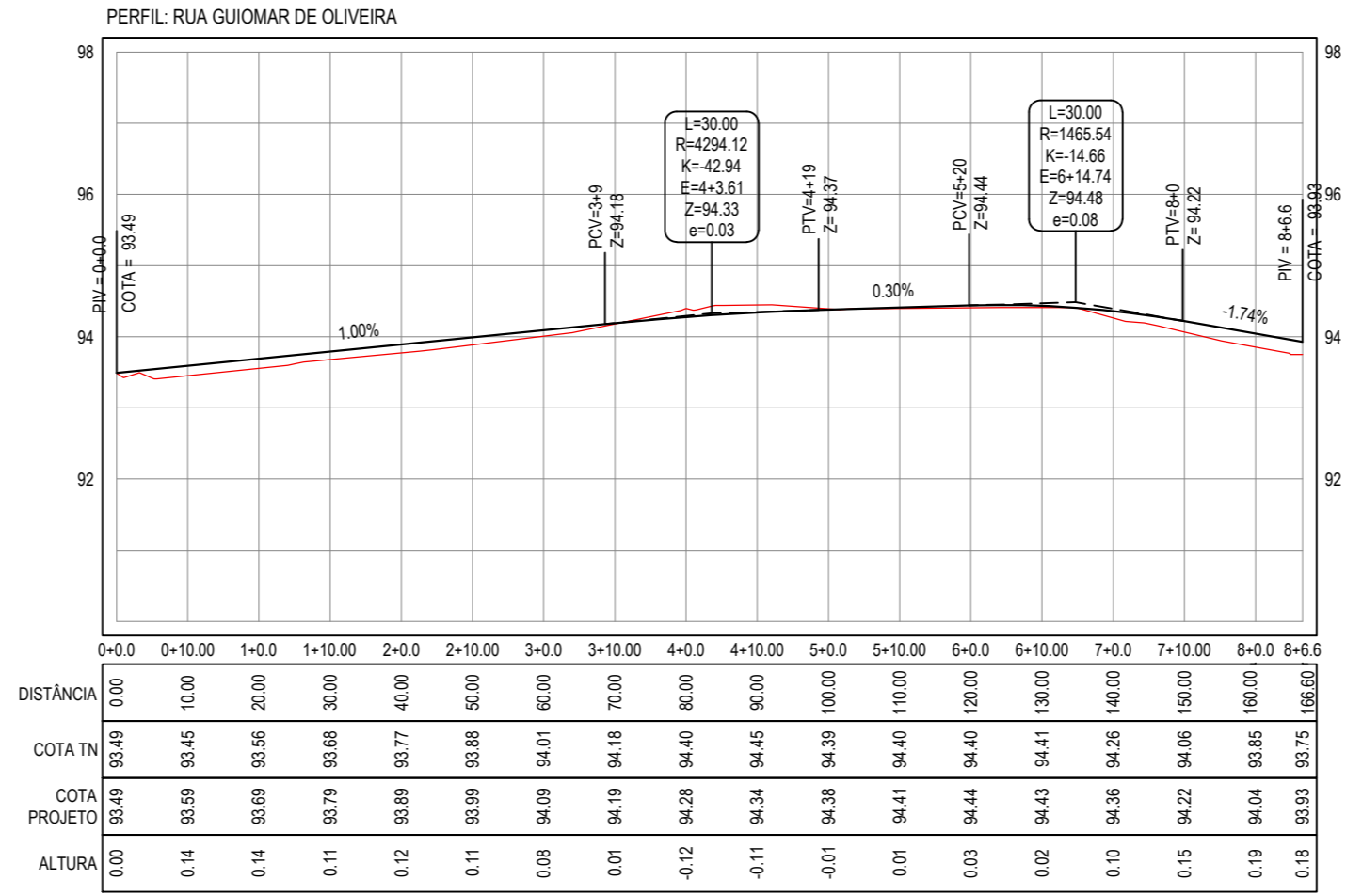
01 PLANTA BAIXA - 01
ESCALA: 1/1.000



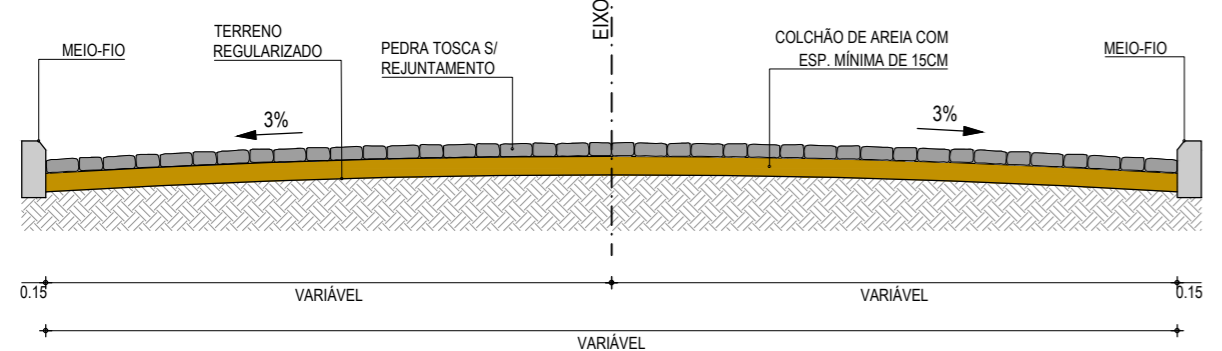
02 PLANTA BAIXA - 02
ESCALA: 1/1.000



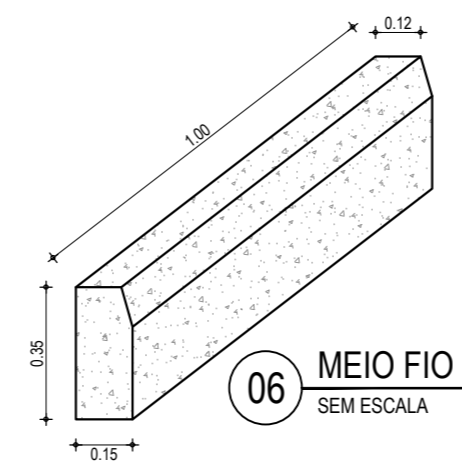
03 PERFIL LONGITUDINAL - 01
ESCALA H: 1/1.000
ESCALA V: 1/100



04 PERFIL LONGITUDINAL - 03
ESCALA H: 1/1.000
ESCALA V: 1/100



05 SEÇÃO TIPO
SEM ESCALA



06 MEIO FIO
SEM ESCALA

NOTAS
 Datum Vertical - Arbitrado
 Sistema de Coordenadas - SIRGAS (WGS84)
 Meridiano Central - 39° W Gr.
 Projeção Universal de Mercator (UTM) - Zona 24M