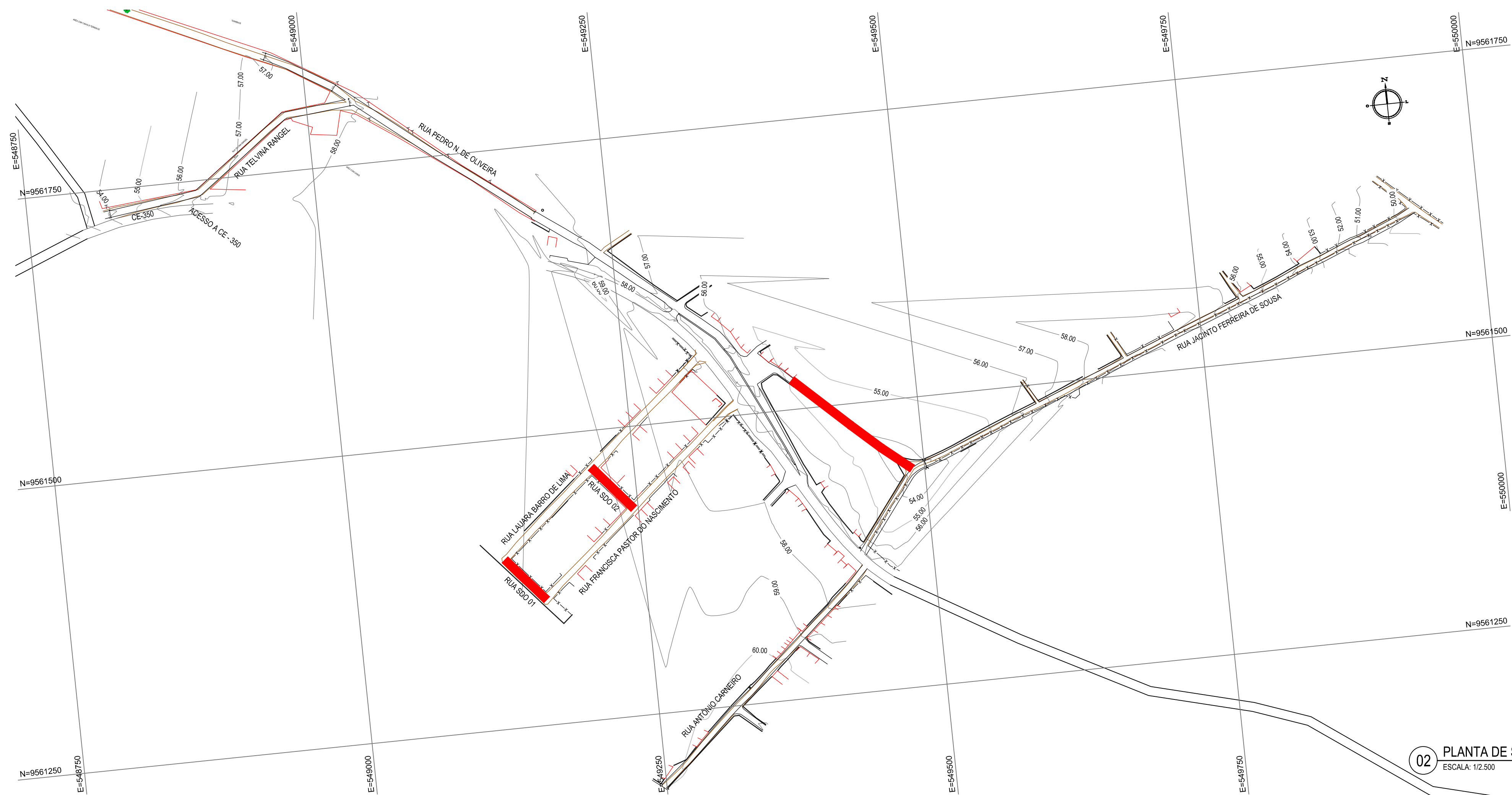


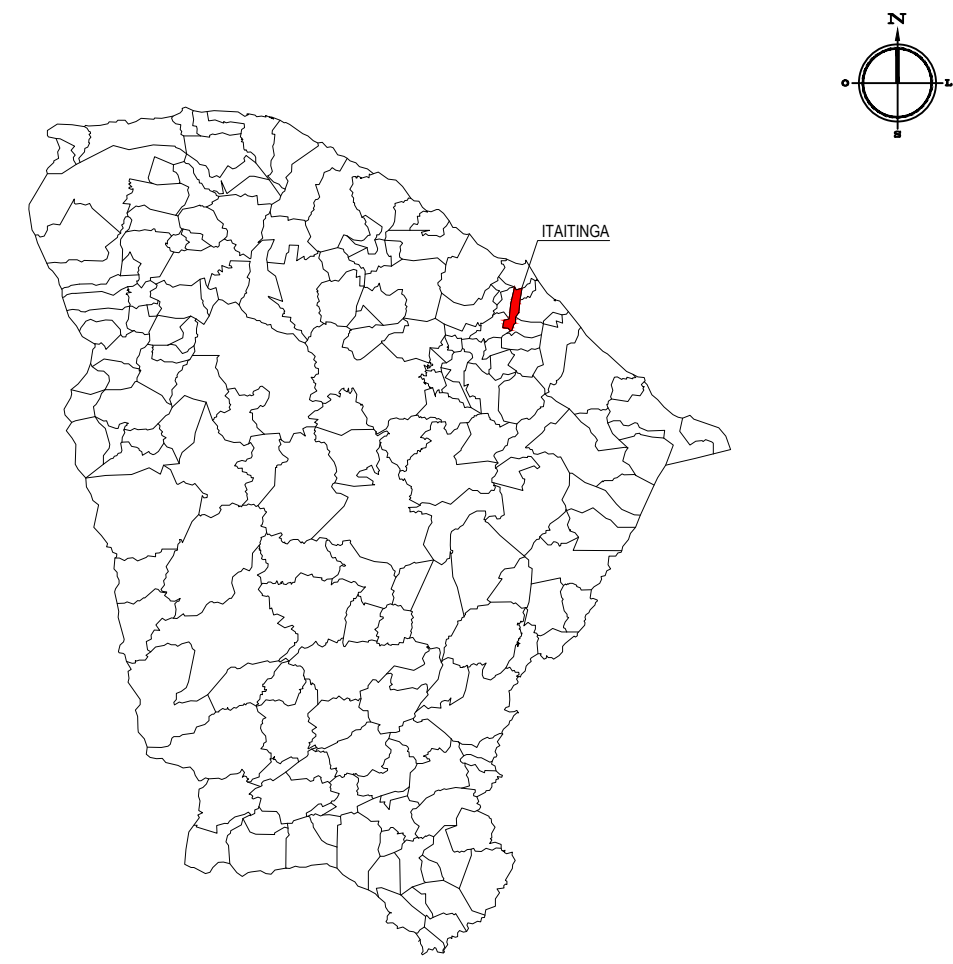


01 PLANTA DE LOCALIZAÇÃO
ESCALA: 1:50.000



02 PLANTA DE SITUAÇÃO
ESCALA: 1:2.500

PLANTA CHAVE



LEGENDA

- RUAS A SEREM PAVIMENTADAS
- CURVAS DE NÍVEL

NOTAS

Datum Vertical - Arbitrado
 Sistema de Coordenadas - SIRGAS (WGS84)
 Meridiano Central - 39° W Gr.
 Projeção Universal de Mercator (UTM) - Zona 24M

<p style="text-align: right; margin: 0;">CREACAU</p>	
------------------------------------------------------	--

05					
04					
03					
02					
01	22/02/2016	Emissão Inicial			
Revisão:	Data:	Descrição:			

TECH PROJ
 Consultoria & Projetos

MATRIZ: Rua Santa Cecília, 84 - Sala 09
 Centro - Euzebio CE - CEP 61.760-000
 Fone/Fax: (85) 3021-1818
 www.techproj.com.br | contato@techproj.com.br

FILIAL: Av. Santos Dumont, 1740 - Sala 1112/1114
 Aldeota - Fortaleza CE - CEP 60.150-161
 Fone/Fax: (85) 3021-1818

Obra: **Pavimentação em Pedra Tosca de Diversas Ruas de Carapió**
 Cliente: **Prefeitura Municipal de Itatinga** Projeto: **Pavimentação**
 Identificação dos desenhos:
 01. Planta de Localização Prancha: **01**
 02. Planta de Situação

Desenho: Rayane Lima Escala: Indicada Data: Fevereiro / 2016 Local: Carapió - Itatinga / CE

QUADRO DE CUBAÇÃO - RUA JOAQUINA BARROS								
ESTACA	DISTÂNCIA	ATERRO ÁREA	CORTE ÁREA	ATERRO VOLUME	CORTE VOLUME	ATERRO VOL. ACUMULADO	CORTE VOL. ACUMULADO	ORDENADA DE MASSA
3+0.00	0.00	0.56	0.01	0.00	0.00	0.00	0.00	0.00
2+20.00	10.00	0.91	0.00	7.35	0.04	7.35	0.04	-7.31
4+0.00	10.00	1.29	0.00	11.03	0.00	18.38	0.04	-18.34
3+20.00	10.00	1.67	0.00	14.82	0.00	33.20	0.04	-33.15
5+0.00	10.00	2.07	0.00	18.73	0.00	51.93	0.04	-51.89
4+20.00	10.00	2.51	0.00	22.91	0.00	74.84	0.04	-74.80
6+0.00	10.00	2.39	0.00	24.53	0.00	99.37	0.04	-99.32
5+20.00	10.00	2.20	0.00	22.95	0.00	122.32	0.04	-122.28
6+9.16	9.16	1.67	0.00	17.71	0.00	140.03	0.04	-139.99

02		
01	22/02/2016	Retirada de pendência
Revisão:	Data:	Descrição:



MATRIZ:
Rua Santa Cecília, 84 - Sala 09
Centro - Eusébio CE - CEP:61.760-000
Fone/Fax: (85) 3021-1818

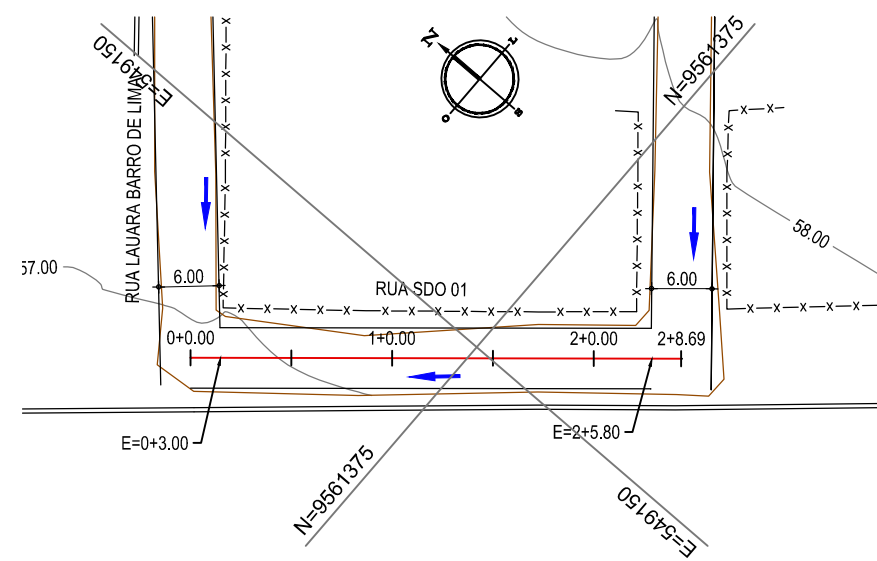
FILIAL:
Av. Santos Dumont, 1740 - Sala 1112/1114
Aldeota - Fortaleza CE - CEP:60.150-161
Fone/Fax: (85) 3021-1818

www.techproj.com.br | contato@techproj.com.br

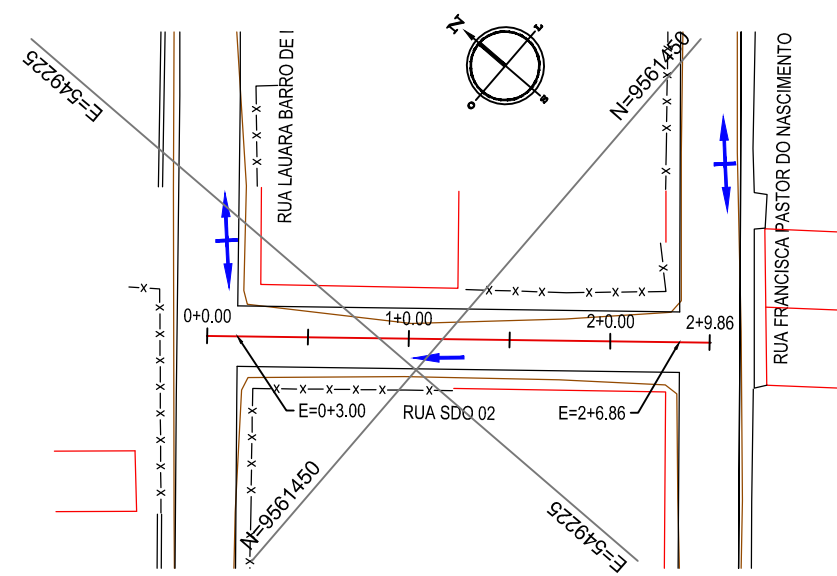
Folha:

01

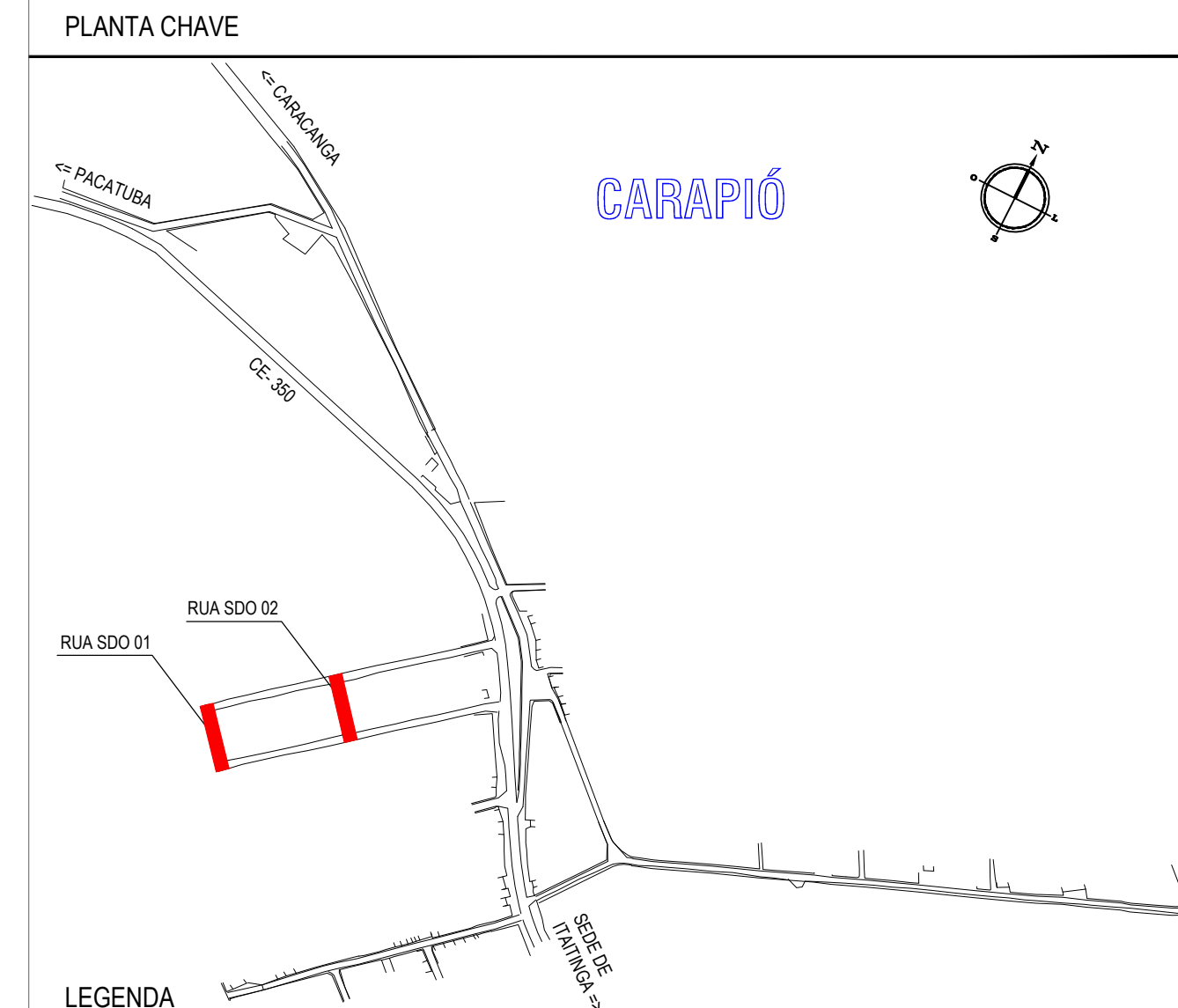
Obra: Pavimentação em Pedra Tosca de Diversas Ruas de Carapió		Projeto: Quadro de Cubação	
Cliente: Prefeitura Municipal de Itaitinga	Desenho: Rayane Lima	Local: Carapió - Itaitinga / CE	Data: Fevereiro / 2016



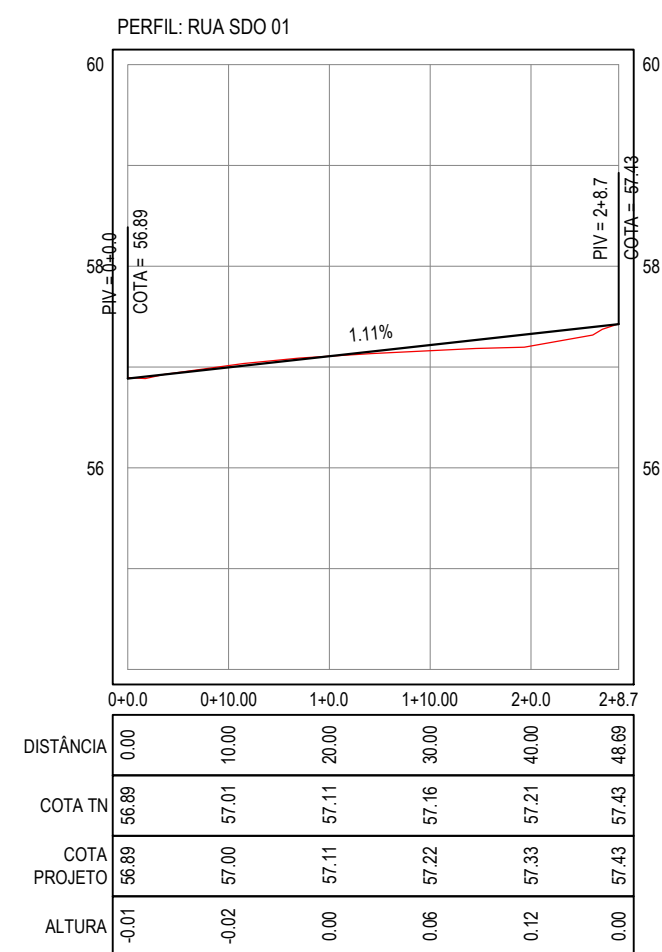
01 PLANTA BAIXA
ESCALA: 1/750



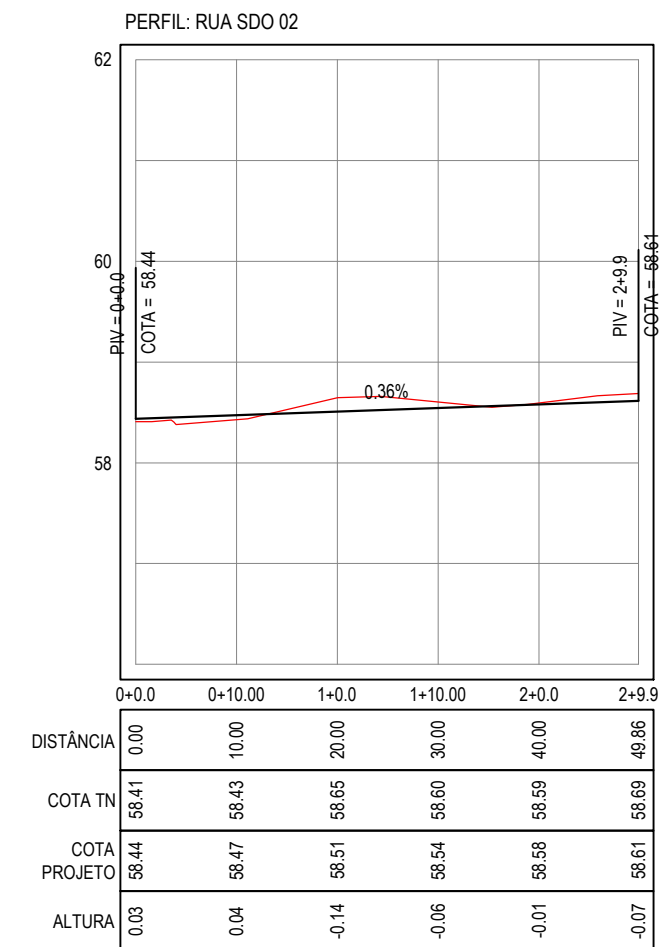
02 PLANTA BAIXA
ESCALA: 1/750



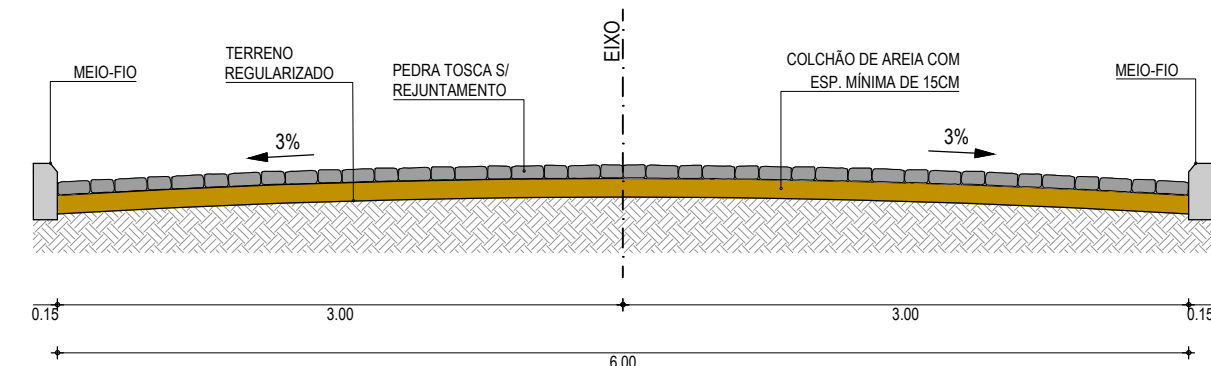
- LEGENDA
- 1+0.00 ALINHAMENTO / ESTAQUEAMENTO
 - MEIO-FIO
 - MURO
 - BORDO DA ESTRADA
 - EDIFICAÇÕES
 - CERCA
 - CURVAS DE NÍVEL
 - TERRENO NATURAL - PERFIL LONGITUDINAL
 - TERRENO PROJETADO - PERFIL LONGITUDINAL
 - SENTIDO DO ESCOAMENTO



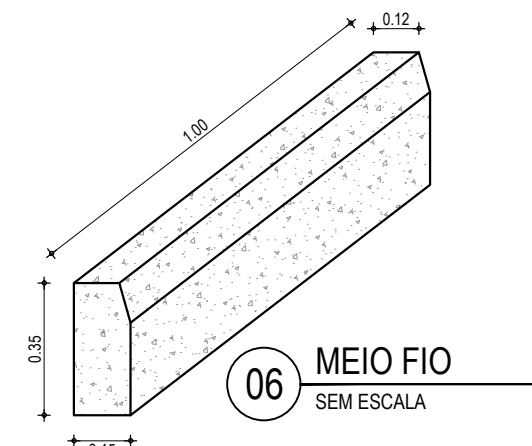
03 PERFIL LONGITUDINAL
ESCALA H: 1/750
ESCALA V: 1/75



04 PERFIL LONGITUDINAL
ESCALA H: 1/750
ESCALA V: 1/75



05 SEÇÃO TIPO
SEM ESCALA



06 MEIO FIO
SEM ESCALA

NOTAS
Datum Vertical - Arbitrado
Sistema de Coordenadas - SIRGAS (WGS84)
Meridiano Central - 39° W Gr.
Projeção Universal de Mercator (UTM) - Zona 24M

05		
04		
03		
02		
01	22/02/2016	Emissão Inicial
Revisão:	Data:	Descrição:

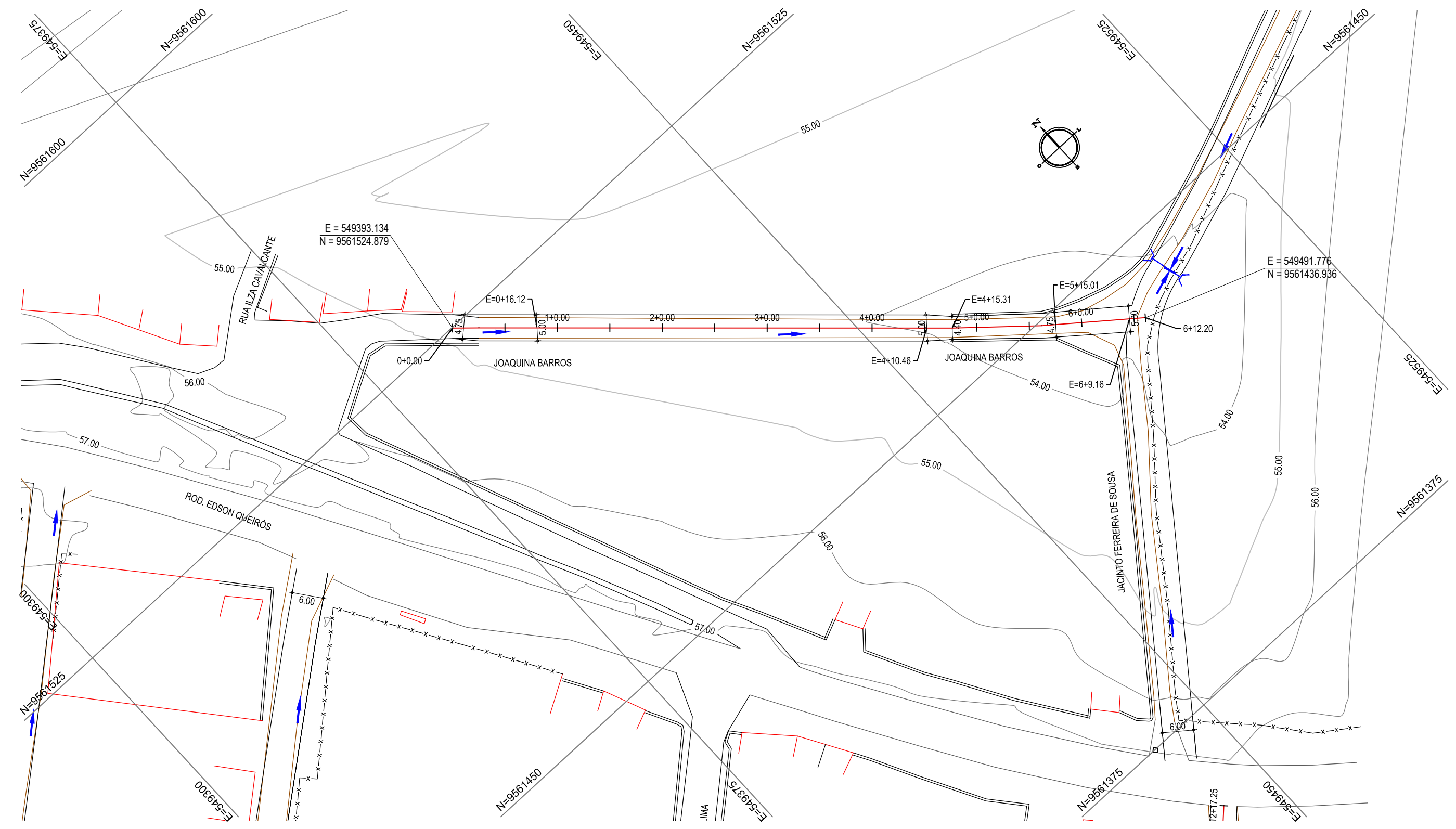
MATRIZ:
Rua Santa Cecilia, 84 - Sala 09
Centro - Eusébio CE - CEP:61.760-000
Fone/Fax: (85) 3021-1818
www.techproj.com.br | contato@techproj.com.br

FILIAL:
Av. Santos Dumont, 1740 - Sala 1112/1114
Aldeota - Fortaleza CE - CEP:60.150-161
Fone/Fax: (85) 3021-1818

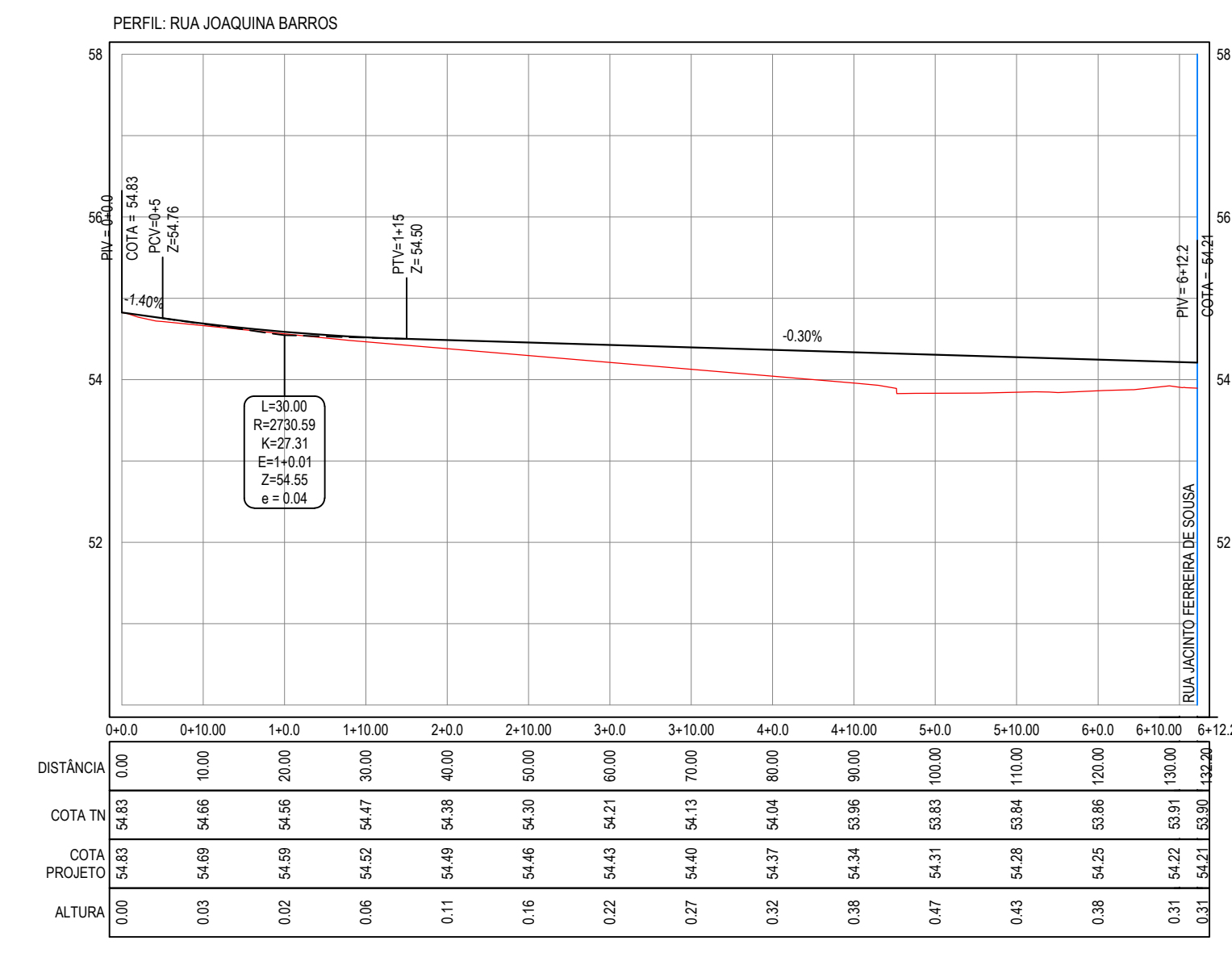
Obra: Pavimentação em Pedra Tosca de Diversas Ruas de Carapió

Cliente: Prefeitura Municipal de Itaitinga	Projeto: Pavimentação
Identificação dos desenhos: GEOMÉTRICO - RUA SDO 01 E RUA SDO 02 01. Planta Baixa - Rua SDO 01 06. Meio Fio 02. Planta Baixa - Rua SDO 02 03. Perfil Longitudinal - Rua SDO 01 04. Perfil Longitudinal - Rua SDO 02 05. Seção Tipo	
Prancha: 02	

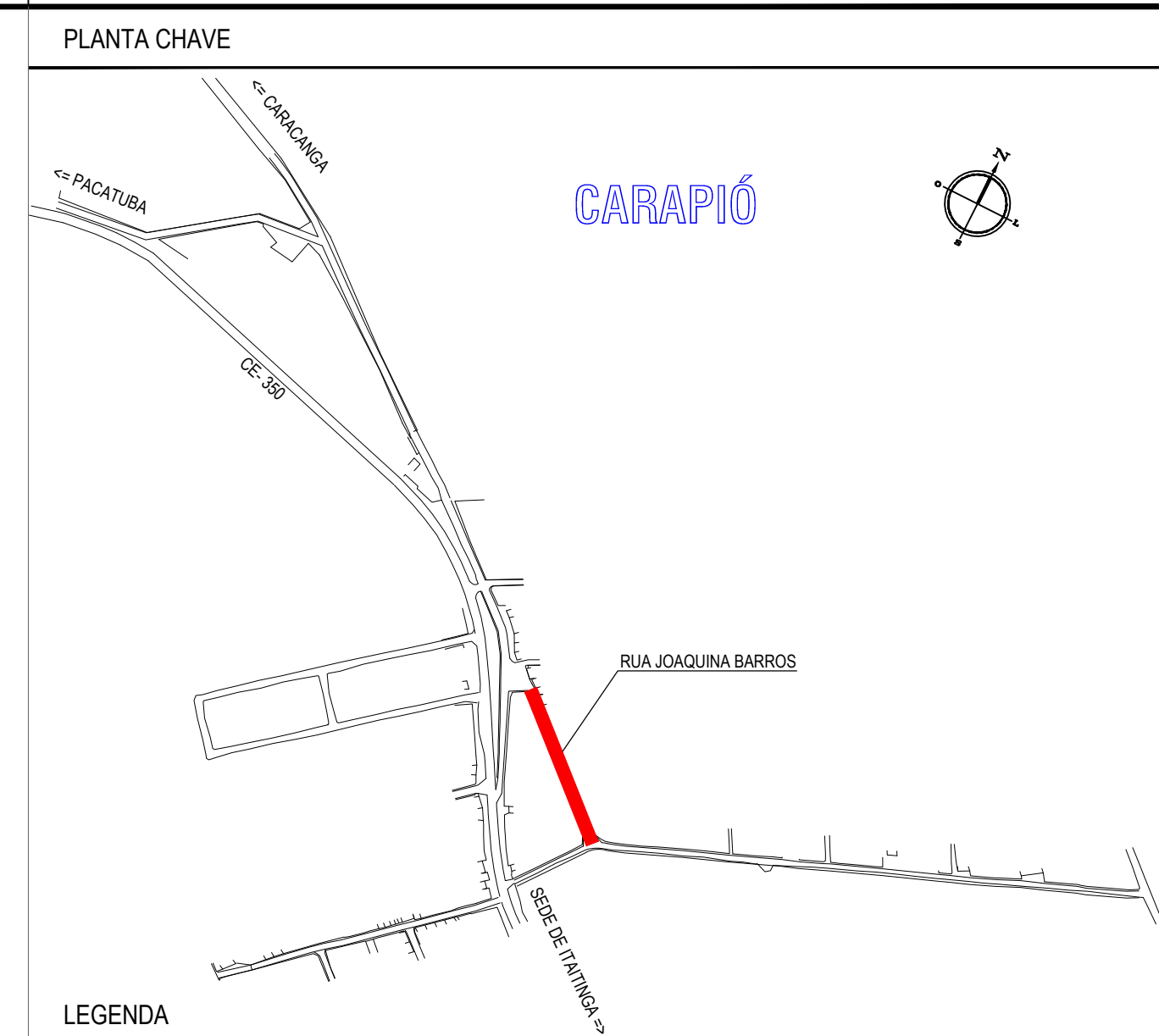
Desenho: Rayane Lima	Escala: Indicada	Data: Fevereiro / 2016	Local: Carapió - Itaitinga / CE
----------------------	------------------	------------------------	---------------------------------



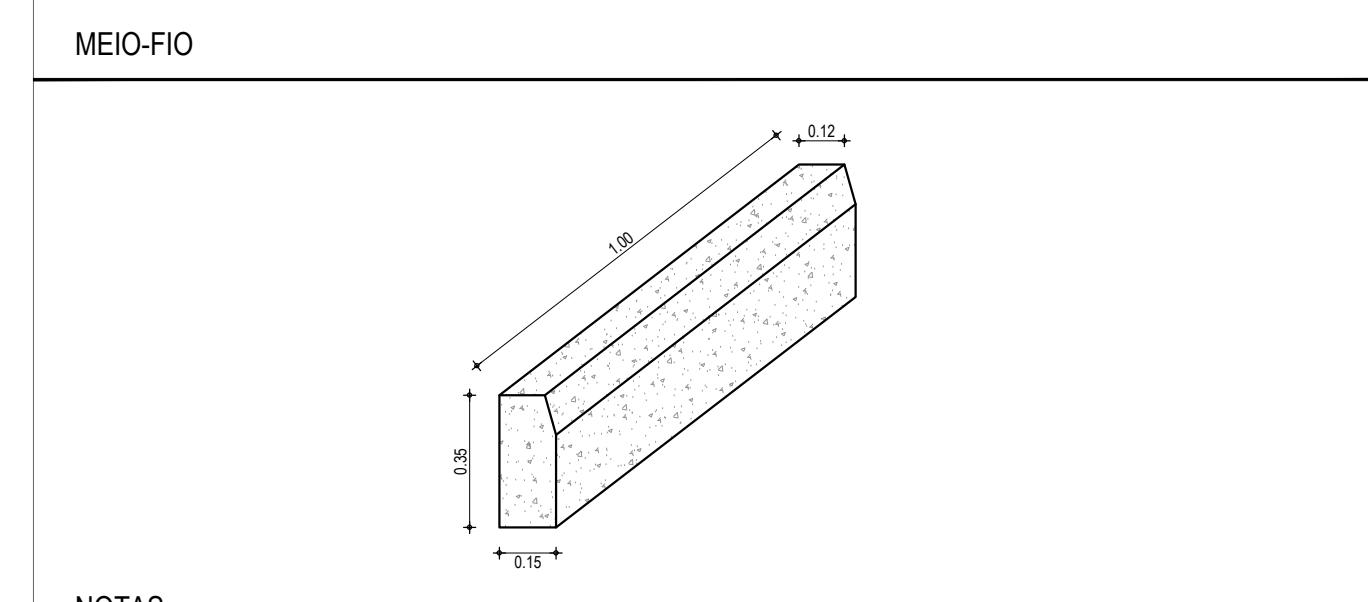
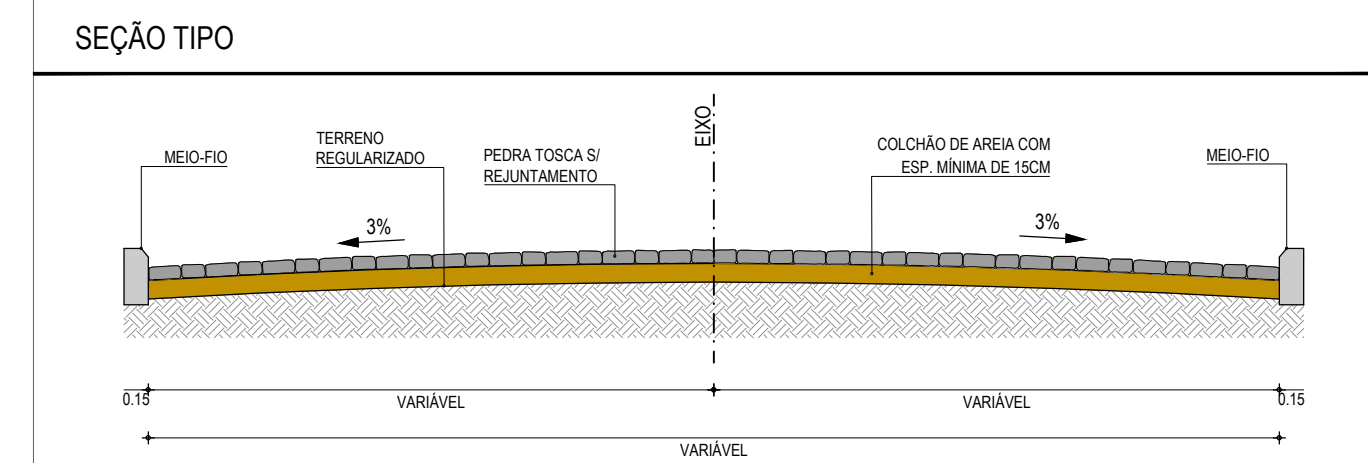
01 PLANTA BAIXA
ESCALA: 1/750



02 PERFIL LONGITUDINAL
ESCALA H: 1/750
ESCALA V: 1/75



- LEGENDA
- 1+0.00 ALINHAMENTO / ESTAQUEAMENTO
 - MEIO-FIO
 - BORDO DA ESTRADA
 - EDIFICAÇÕES
 - POSTE
 - CURVAS DE NÍVEL
 - TERRENO NATURAL - PERFIL LONGITUDINAL
 - TERRENO PROJETADO - PERFIL LONGITUDINAL
 - SENTIDO DO ESCOAMENTO
 - MURO



NOTAS

Datum Vertical - Arbitrado
Sistema de Coordenadas - SIRGAS (WGS84)
Meridiano Central - 39° W Gr.
Projeção Universal de Mercator (UTM) - Zona 24M

05		
04		
03		
02		
01	22/02/2016	Emissão Inicial
Revisão:	Data:	Descrição:

05		
04		
03		
02		
01	22/02/2016	Emissão Inicial
Revisão:	Data:	Descrição:

MATRIZ:
Rua Santa Cecília, 84 - Sala 09
Centro - Fortaleza CE - CEP: 61.760-000
Fone/Fax: (85) 3021-1818

FILIAL:
Av. Santos Dumont, 1740 - Sala 1112/1114
Aldeota - Fortaleza CE - CEP: 60.150-161
Fone/Fax: (85) 3021-1818

www.techproj.com.br | contato@techproj.com.br

Obra:
Pavimentação em Pedra Tosca de Diversas Ruas de Carapió

Ciente:
Prefeitura Municipal de Itaitinga

Projeto:
Pavimentação

Identificação dos desenhos:
GEOMÉTRICO - RUA JOAQUINA BARROS
01. Planta Baixa
02. Perfil Longitudinal

Prancha:
03

Desenho: Rayane Lima
Escala: Indicada
Data: Fevereiro / 2016
Local: Carapió - Itaitinga / CE