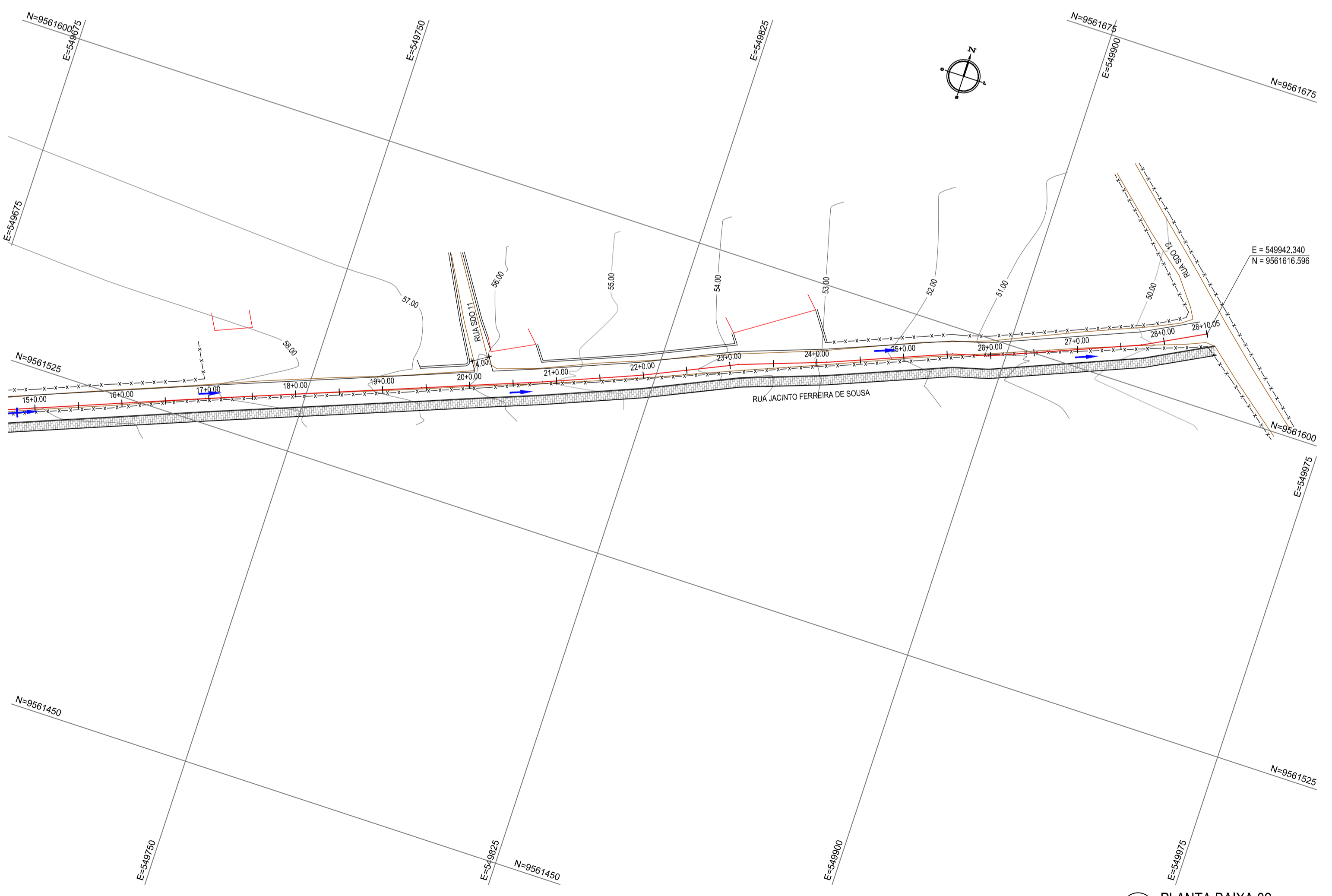
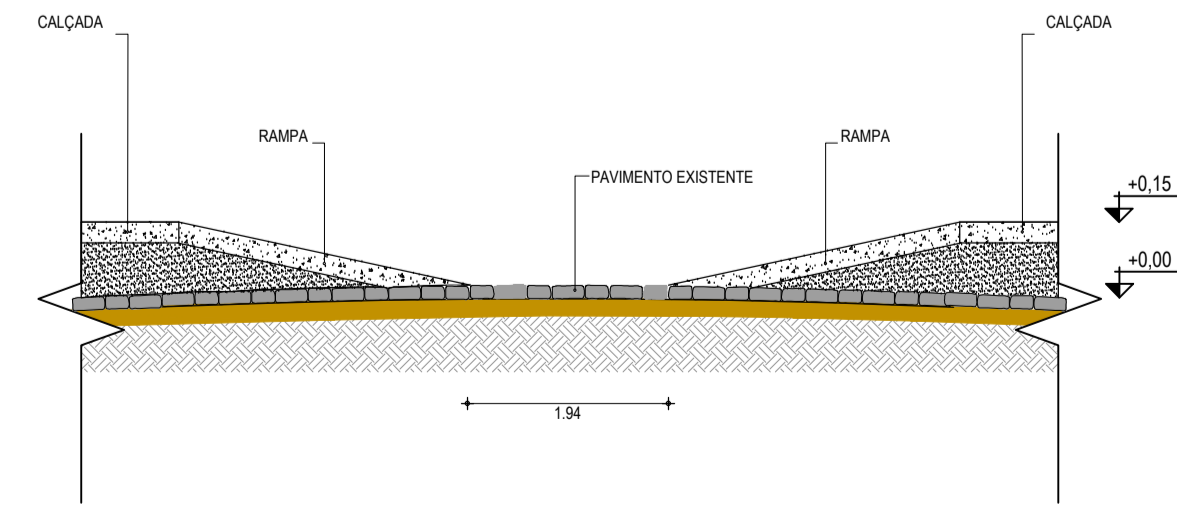


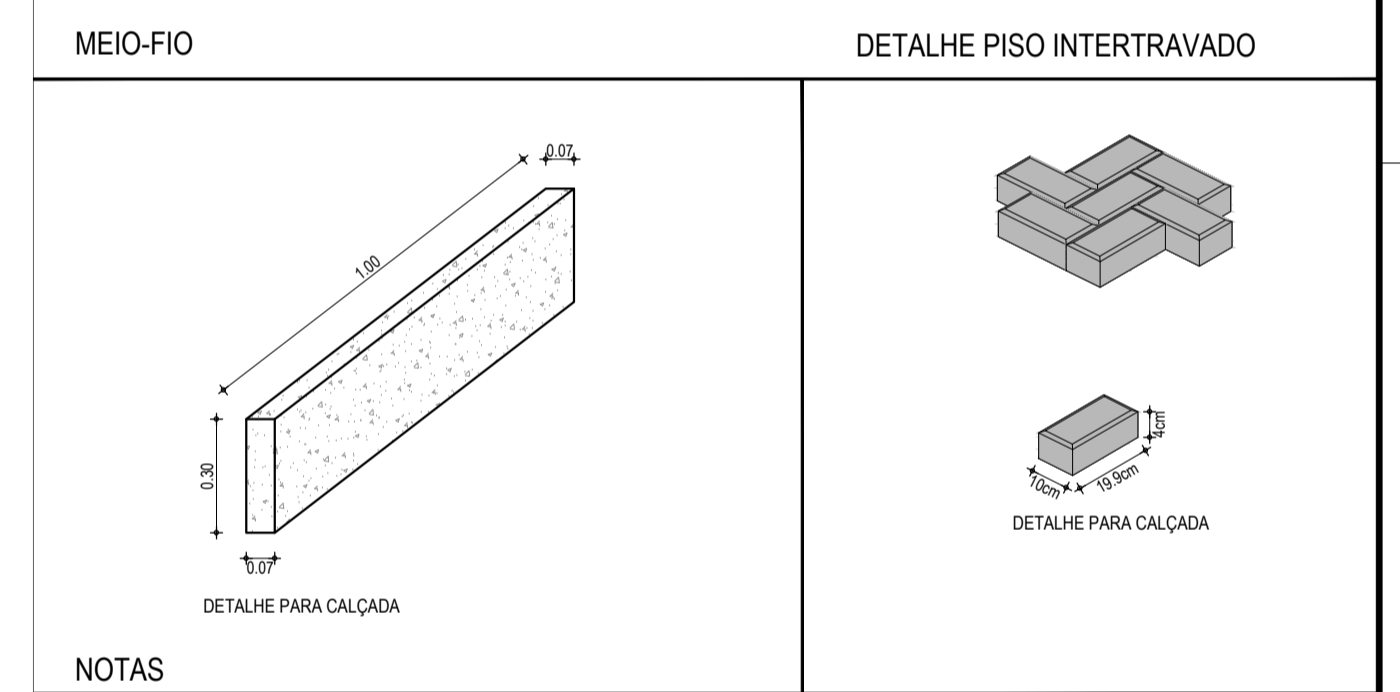
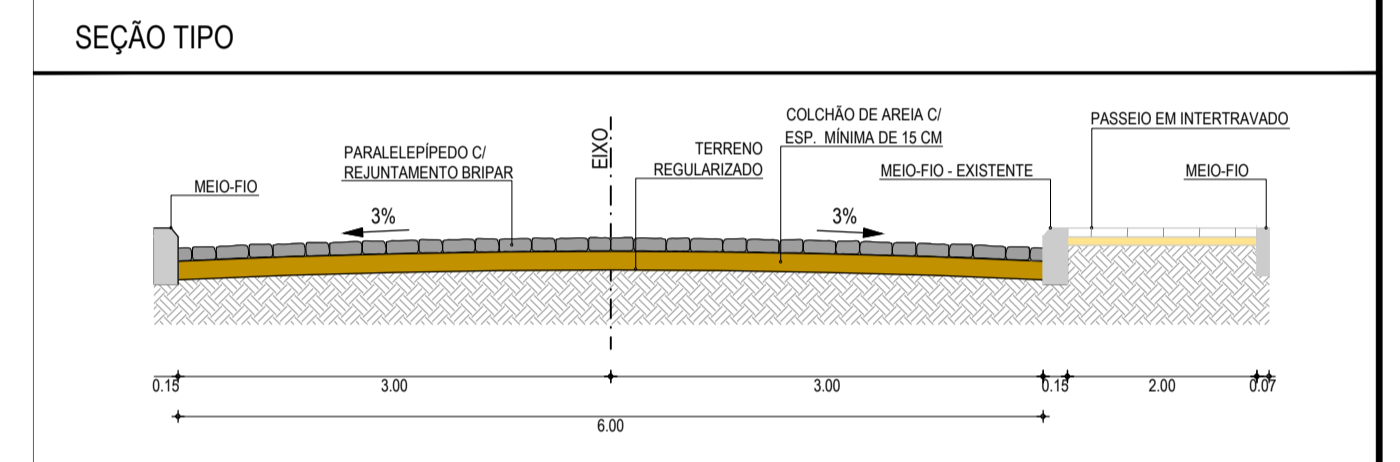
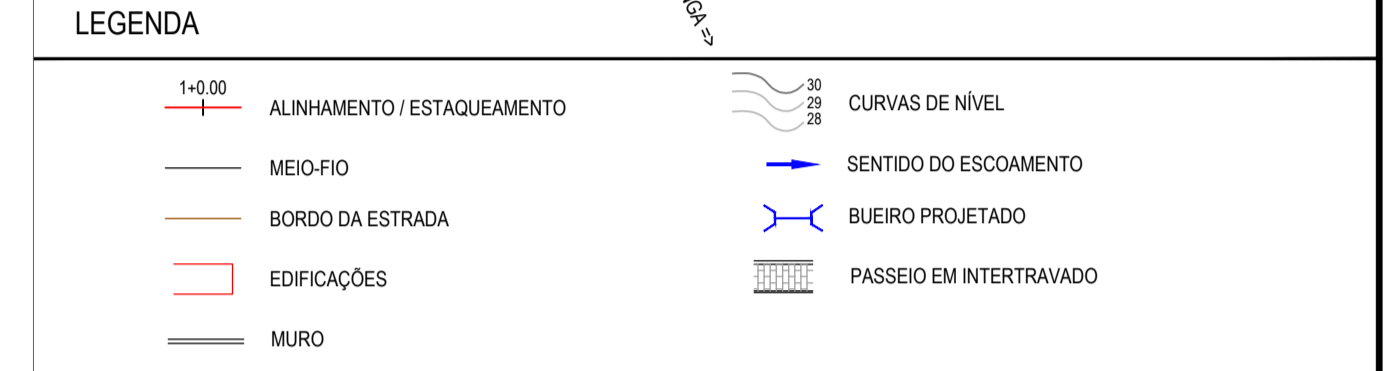
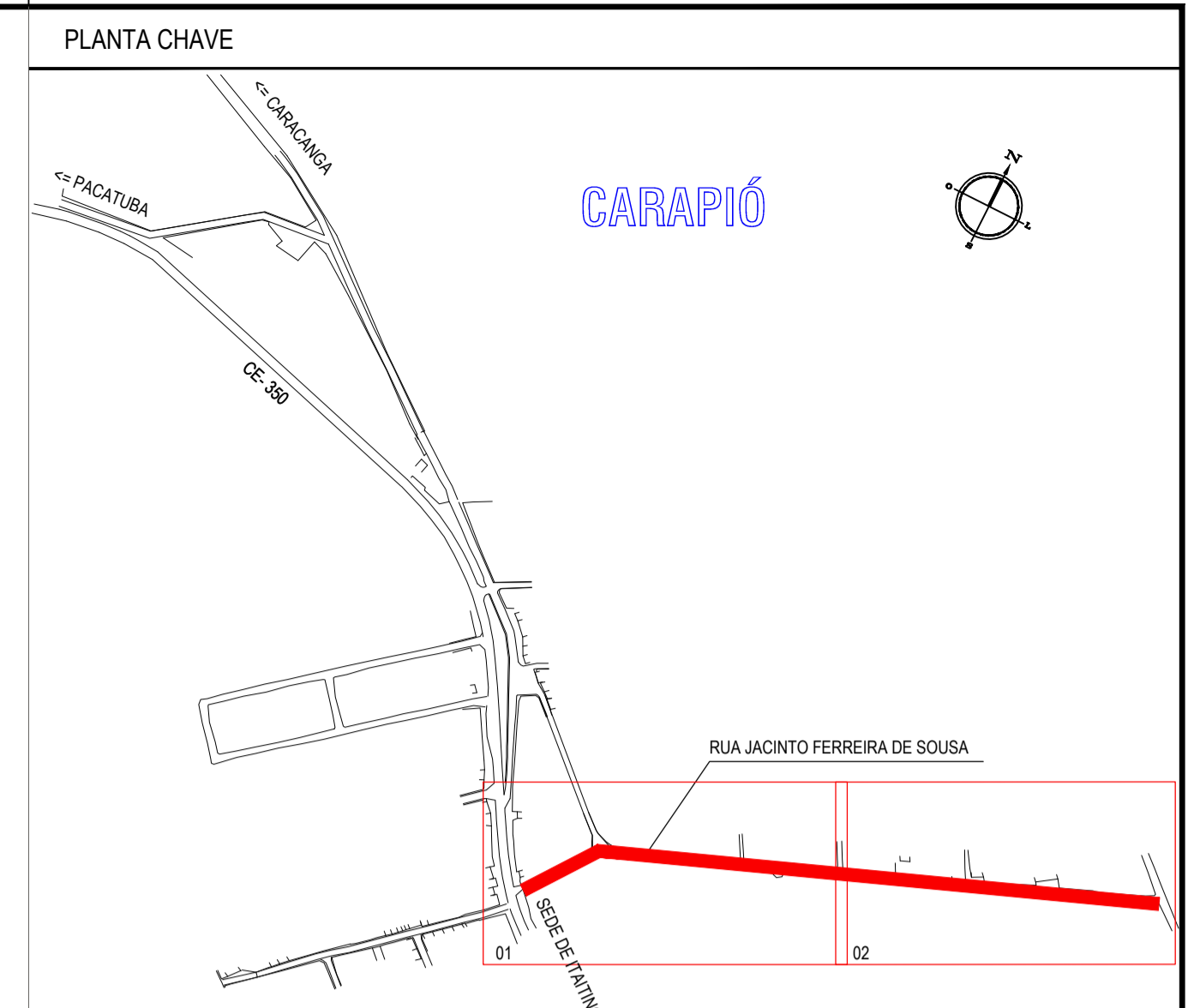
01 PLANTA BAIXA 01
ESCALA: 1/750



01 PLANTA BAIXA 02
ESCALA: 1/750



03 DETALHE - RAMPA
SEM ESCALA



NOTAS
 Datum Vertical - Arbitrado
 Sistema de Coordenadas - SIRGAS (WGS84)
 Meridiano Central - 39° W Gr.
 Projeção Universal de Mercator (UTM) - Zona 24M

CREA/CAU

05		
04		
03		
02		
01	04/03/2016	Emissão Inicial
Revisão:	Data:	Descrição:

Obra: **Passeio em Intertravado da Rua Jacinto Ferreira de Sousa**
 Cliente: Prefeitura Municipal de Itaitinga
 Projeto: Execução do Passeio

Identificação dos desenhos:
 RUA JACINTO FERREIRA DE SOUSA
 01. Planta Baixa 01
 01. Planta Baixa 02
 03. Detalhe Rampa

Prancha: **02**

Desenho: Rayane Lima | Escala: Indicada | Data: Março / 2016 | Local: Carapió - Itaitinga / CE