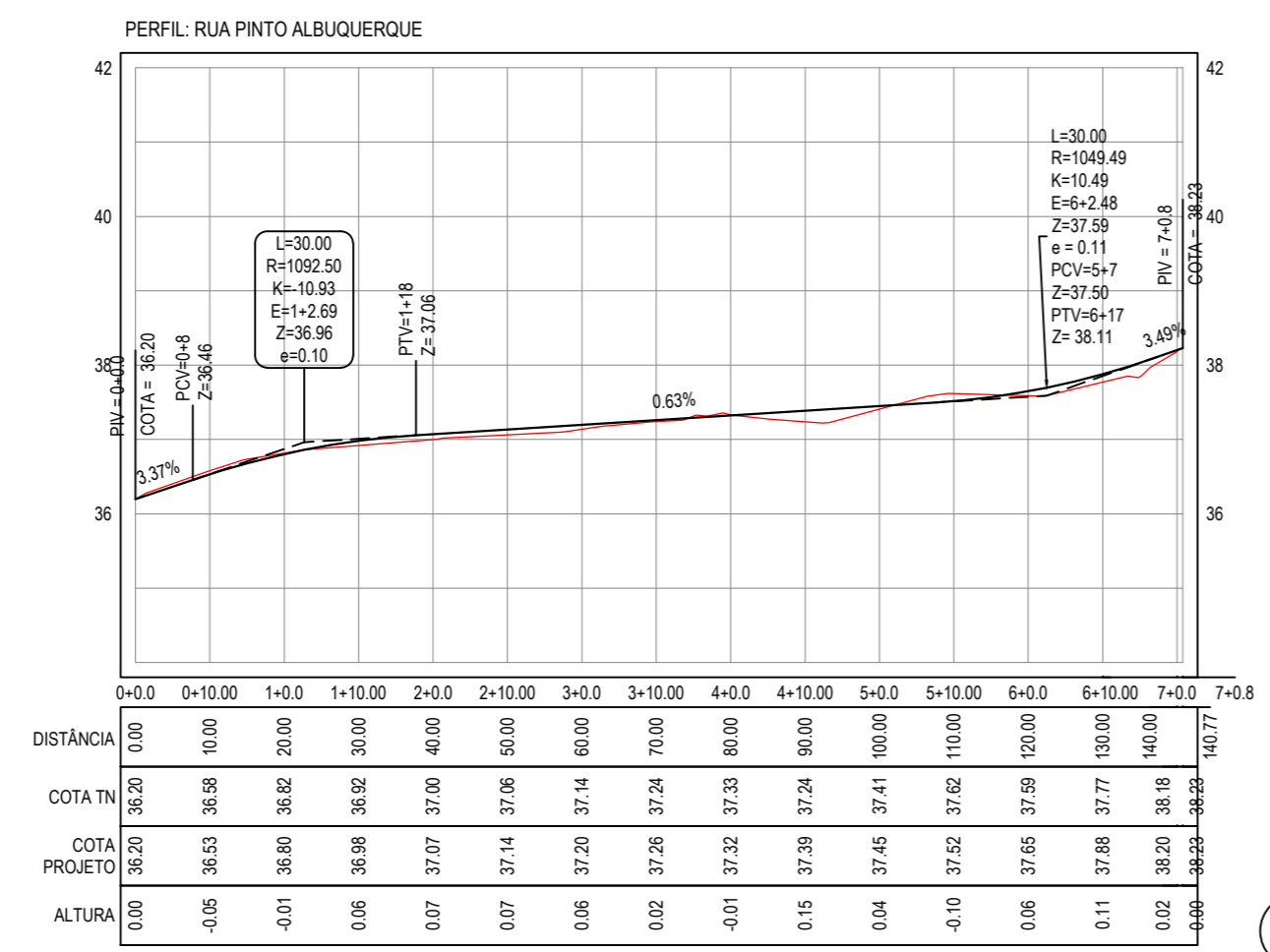
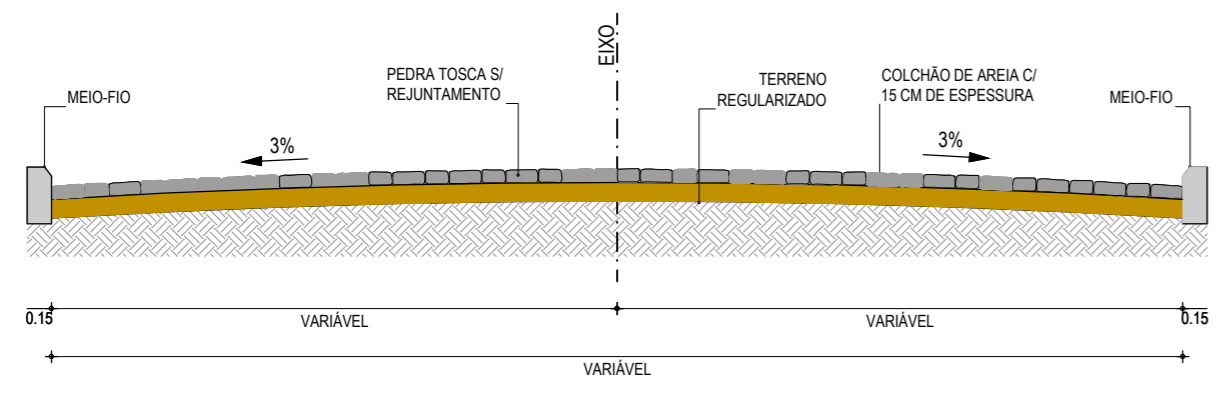


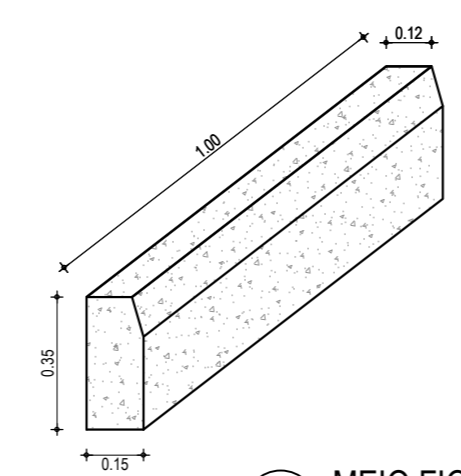
01 PLANTA BAIXA
ESCALA: 1/1.000



02 PERFIL LONGITUDINAL
ESCALA H: 1/1.000
ESCALA V: 1/100



03 SEÇÃO TIPO
SEM ESCALA

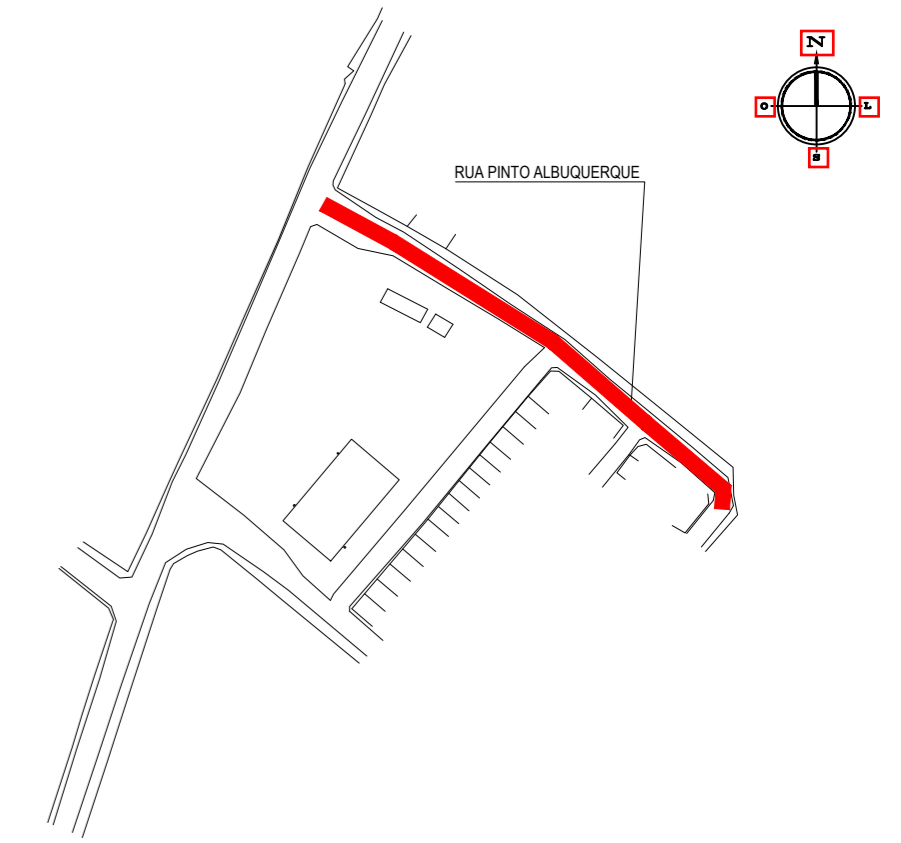


04 MEIO FIO
SEM ESCALA

NOTAS
Datum Vertical - Arbitrado
Sistema de Coordenadas - SIRGAS (WGS84)
Meridiano Central - 39° W Gr.
Projeção Universal de Mercator (UTM) - Zona 24M

PLANTA CHAVE

GERERAU



LEGENDA

- 1+0.00 ALINHAMENTO / ESTAQUEAMENTO
- MEIO-FIO
- MURO
- BORDO DA ESTRADA
- EDIFICAÇÕES
- VEGETAÇÃO
- CERCA
- CURVAS DE NÍVEL
- TERRENO NATURAL - PERFIL LONGITUDINAL
- TERRENO PROJETADO - PERFIL LONGITUDINAL
- SENTIDO DO ESCOAMENTO
- PV

05		
04		
03		
02		
01	12/08/2016	Emissão Inicial
Revisão:	Data:	Descrição:

TECH PROJ Consultoria & Projetos

MATRIZ:
Rua Santa Cecília, 84 - Sala 09
Centro - Eusébio CE - CEP: 61.760-000
Fone/Fax: (85) 3021-1818

FILIAL:
Av. Santos Dumont, 1740 - Sala 1112/1114
Aldeota - Fortaleza CE - CEP: 60.150-161
Fone/Fax: (85) 3021-1818

www.techproj.com.br | contato@techproj.com.br

Obra: **Pavimentação em Pedra Tosca de Diversas Ruas na Sede do Município de Itaitinga**

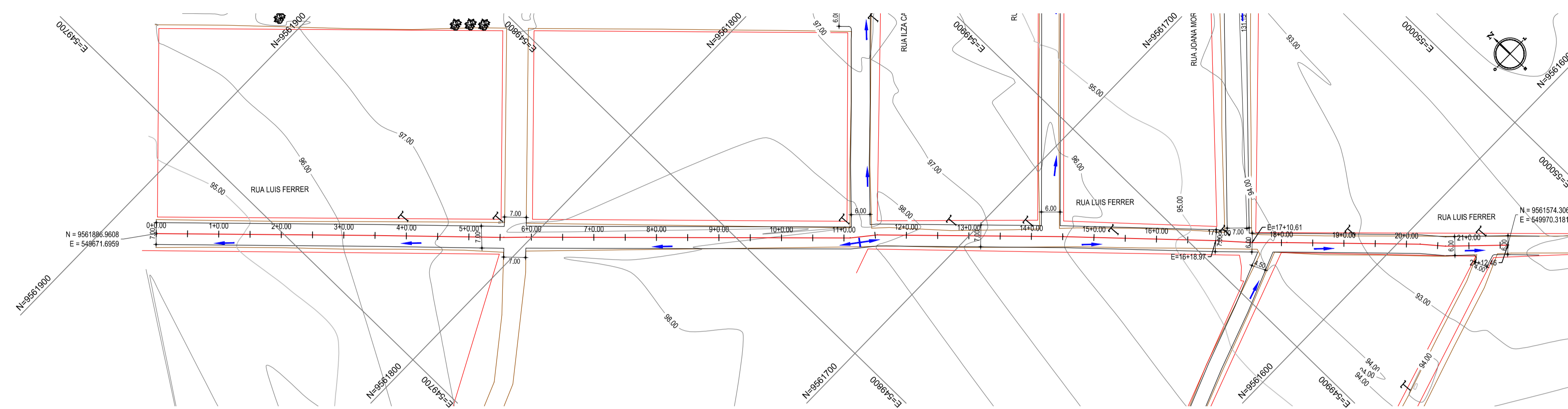
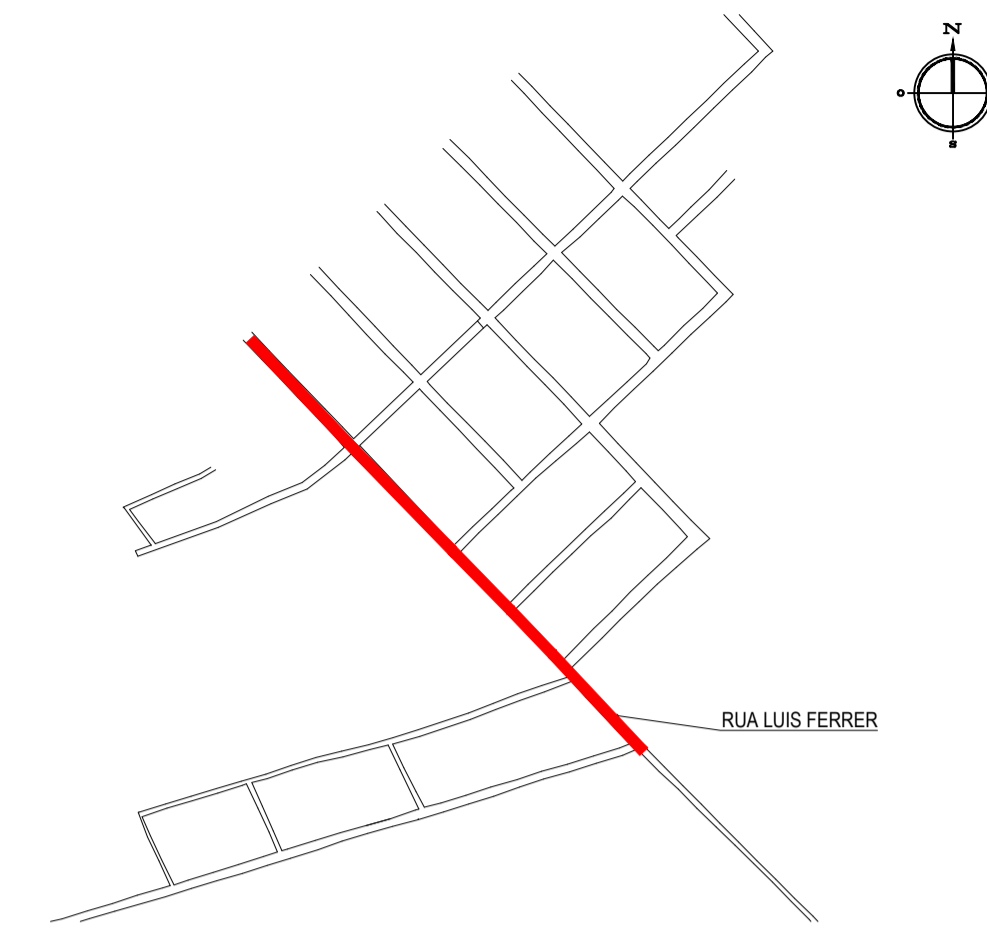
Cliente: **Prefeitura Municipal de Itaitinga** Projeto: **Pavimentação**

Identificação dos desenhos:
01. Planta Baixa
02. Perfil Longitudinal
03. Seção Tipo
04. Meio Fio

Prancha: **11**

Desenho: Rayane Lima	Escala: 1/1000	Data: Agosto / 2016	Local: Sede - Itaitinga / CE
-------------------------	-------------------	------------------------	---------------------------------

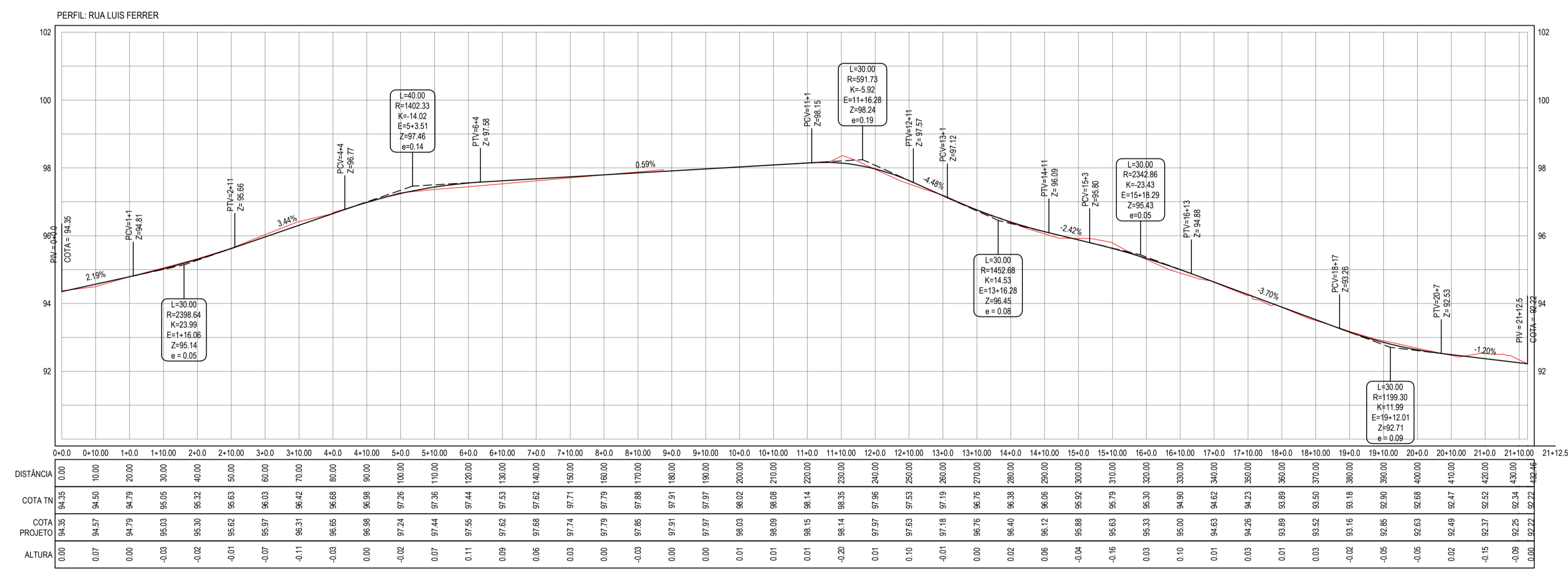
PLANALTO DOS CANÁRIOS



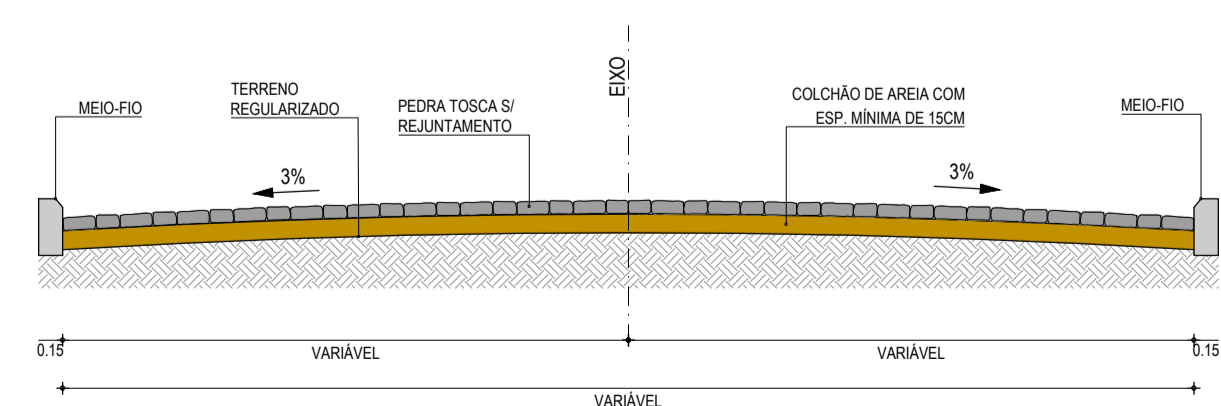
01 PLANTA BAIXA
ESCALA: 1/1.000

LEGENDA

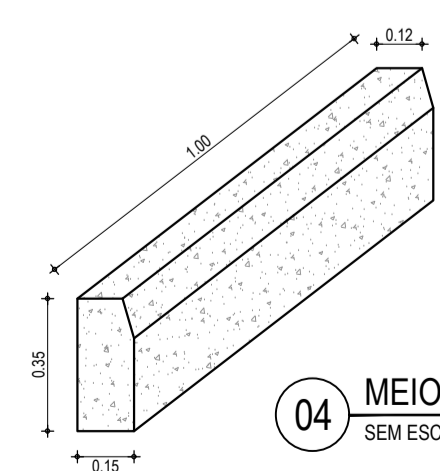
- 1+0.00 ALINHAMENTO / ESTAQUEAMENTO
- MEIO-FIO
- CERCA
- BORDO DA ESTRADA
- POSTE
- CURVAS DE NÍVEL
- VEGETAÇÃO
- TERRENO NATURAL - PERFIL LONGITUDINAL
- TERRENO PROJETADO - PERFIL LONGITUDINAL
- SENTIDO DO ESCOAMENTO



02 PERFIL LONGITUDINAL
ESCALA H: 1/1.000
ESCALA V: 1/100



03 SEÇÃO TIPO
SEM ESCALA



04 MEIO-FIO
SEM ESCALA

05	
04	
03	
02	
01	26/04/2016 Emissão Inicial
Revisão:	Data: Descrição:

TECH PROJ Consultoria & Projetos

MATRIZ:
Rua Santa Cecília, 84 - Sala 09
Centro - Euzebio CE - CEP: 81.760-000
Fone/Fax: (85) 3021-1818

FILIAL:
Av. Santos Dumont, 1740 - Sala 1112/1114
Aldeota - Fortaleza CE - CEP: 60.150-161
Fone/Fax: (85) 3021-1818

www.techproj.com.br | contato@techproj.com.br

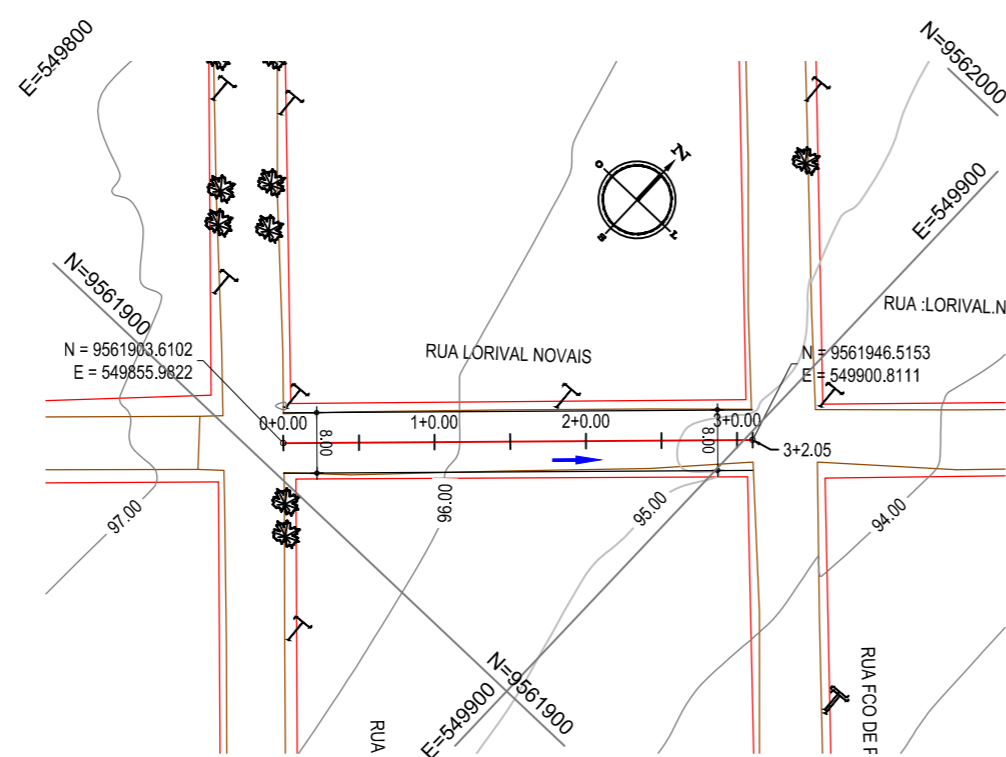
Obra: **Pavimentação em Pedra Tosca de Diversas Ruas na Sede do Município de Itaitinga**

Ciente: **Prefeitura Municipal de Itaitinga**

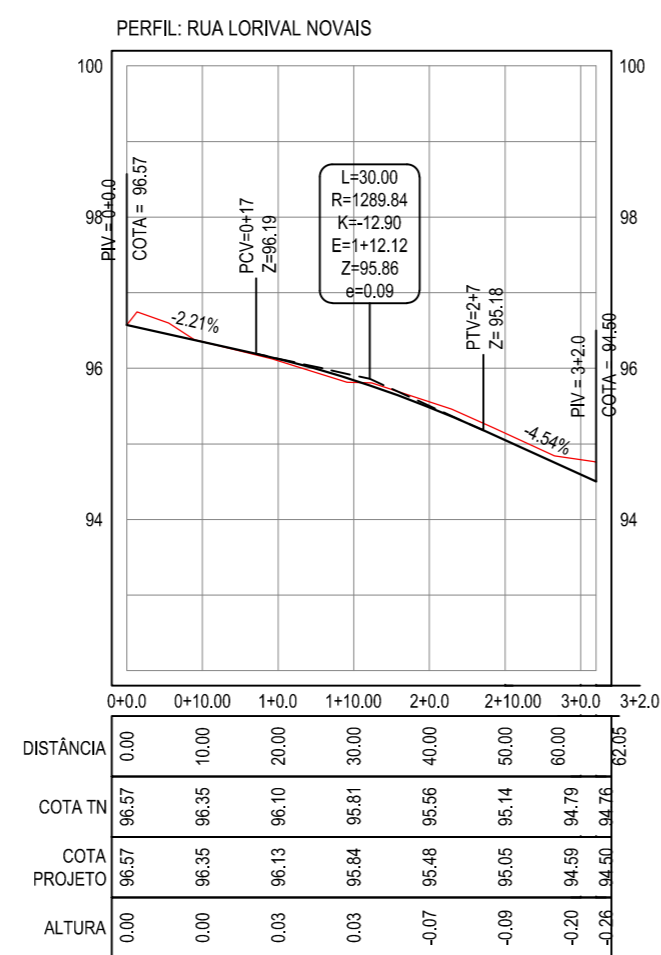
Projeto: **Pavimentação**

Identificação dos desenhos:
GEOMÉTRICO - RUA LUIS FERRER
01. Planta Baixa
02. Perfil Longitudinal
03. Seção Tipo
04. Meio Fio

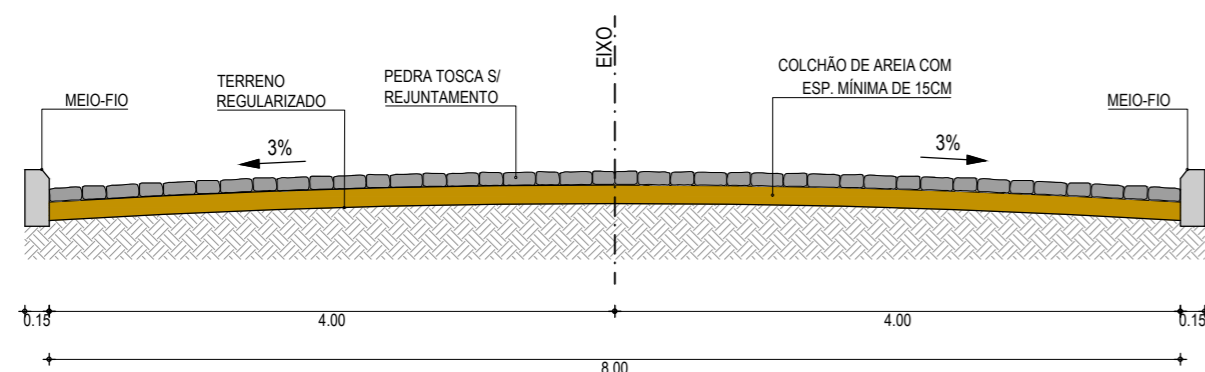
Prancha: **09**



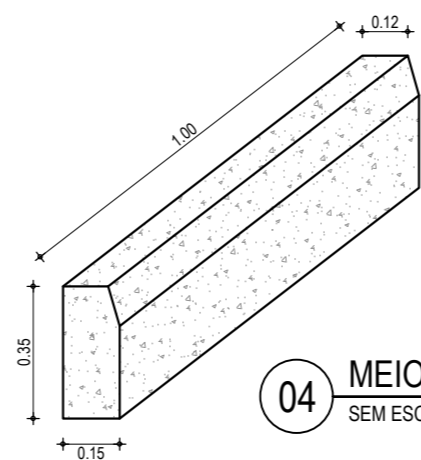
01 PLANTA BAIXA
ESCALA: 1/1.000



02 PERFIL LONGITUDINAL
ESCALA H: 1/1.000
ESCALA V: 1/100



03 SEÇÃO TIPO
SEM ESCALA

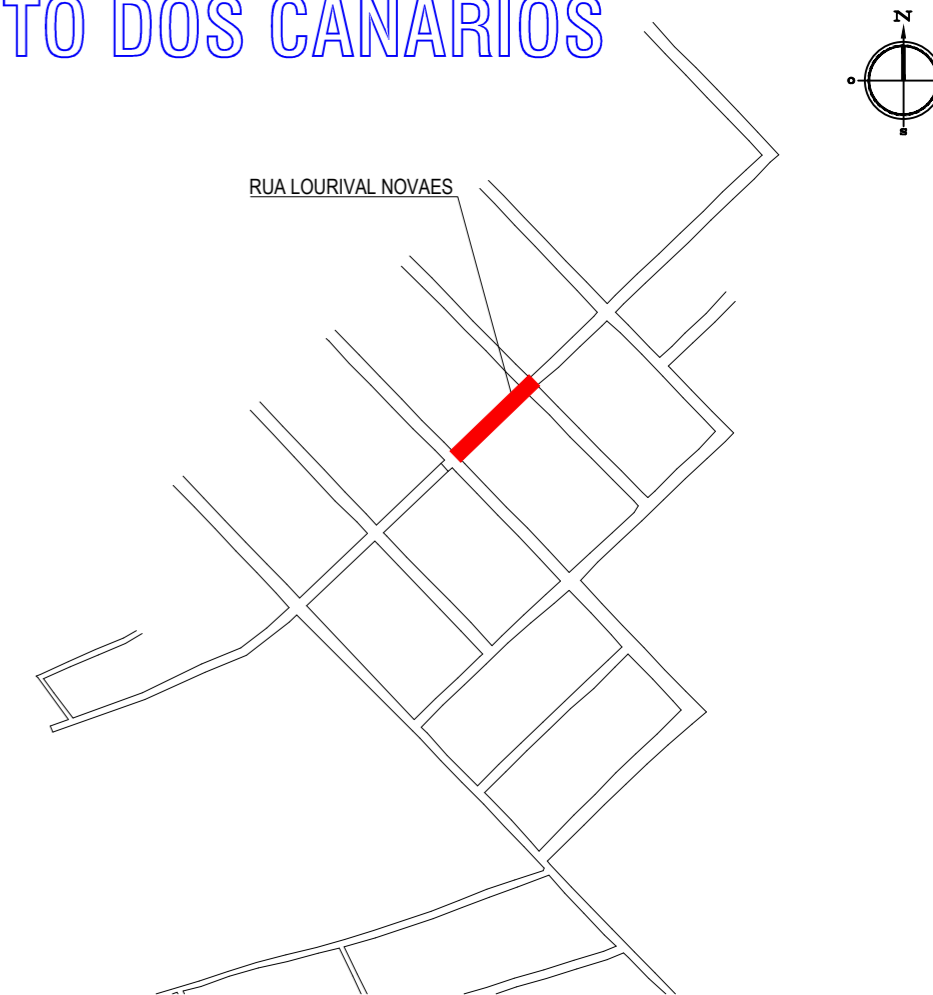


04 MEIO FIO
SEM ESCALA

NOTAS
Topografia fornecida pela Prefeitura Municipal de Itaitinga

PLANTA CHAVE

PLANALTO DOS CANÁRIOS



LEGENDA

- 1+0.00 ALINHAMENTO / ESTAQUEAMENTO
- MEIO-FIO
- BORDO DA ESTRADA
- SENTIDO DO ESCOAMENTO
- CURVAS DE NÍVEL
- TERRENO NATURAL - PERFIL LONGITUDINAL
- TERRENO PROJETADO - PERFIL LONGITUDINAL
- EDIFICAÇÕES

05		
04		
03		
02		
01	02/12/2015	Emissão Inicial
Revisão:	Data:	Descrição:



MATRIZ:
Rua Santa Cecília, 84 - Sala 09
Centro - Eusébio CE - CEP: 61.760-000
Fone/Fax: (85) 3021-1818

FILIAL:
Av. Santos Dumont, 1740 - Sala 1112/1114
Aldeota - Fortaleza CE - CEP: 60.150-161
Fone/Fax: (85) 3021-1818

www.techproj.com.br | contato@techproj.com.br

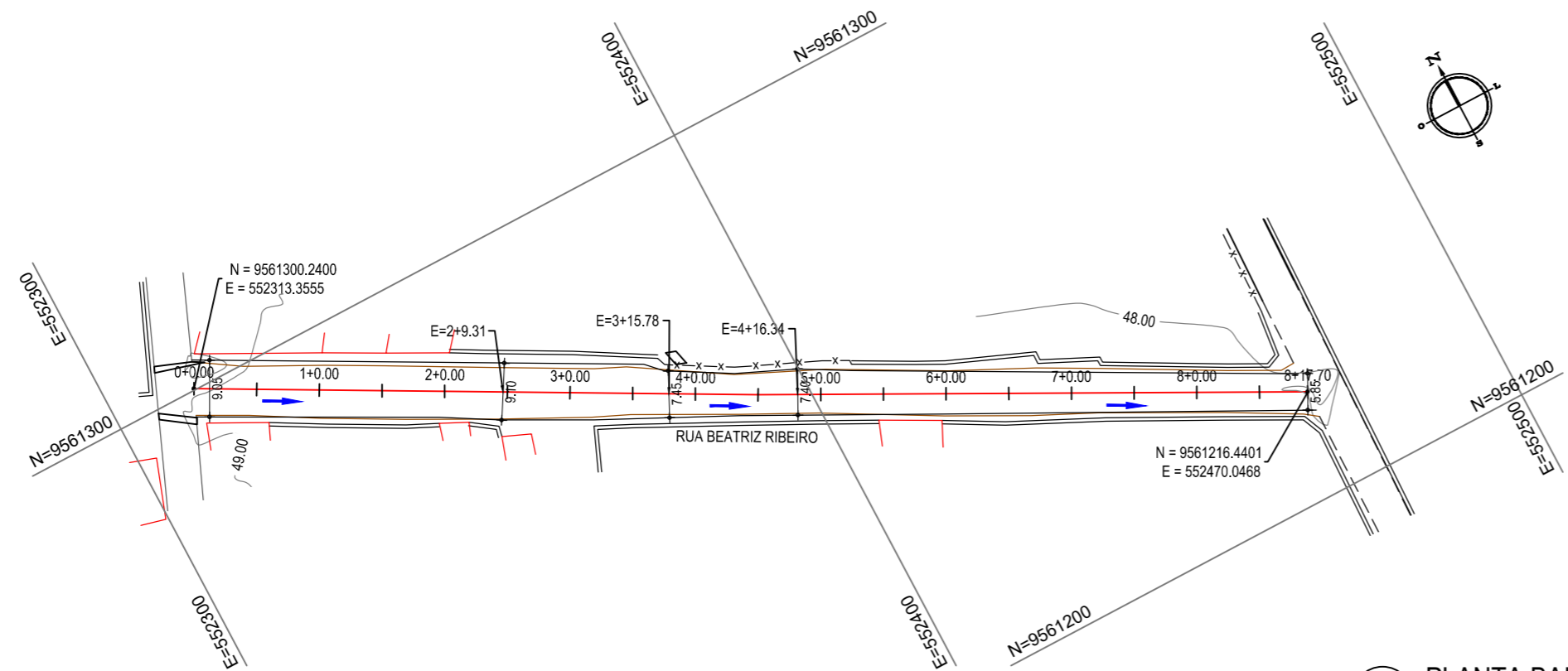
Obra: **Pavimentação em Pedra Tosca de Diversas Ruas na Sede do Município de Itaitinga**

Cliente: **Prefeitura Municipal de Itaitinga** Projeto: **Pavimentação**

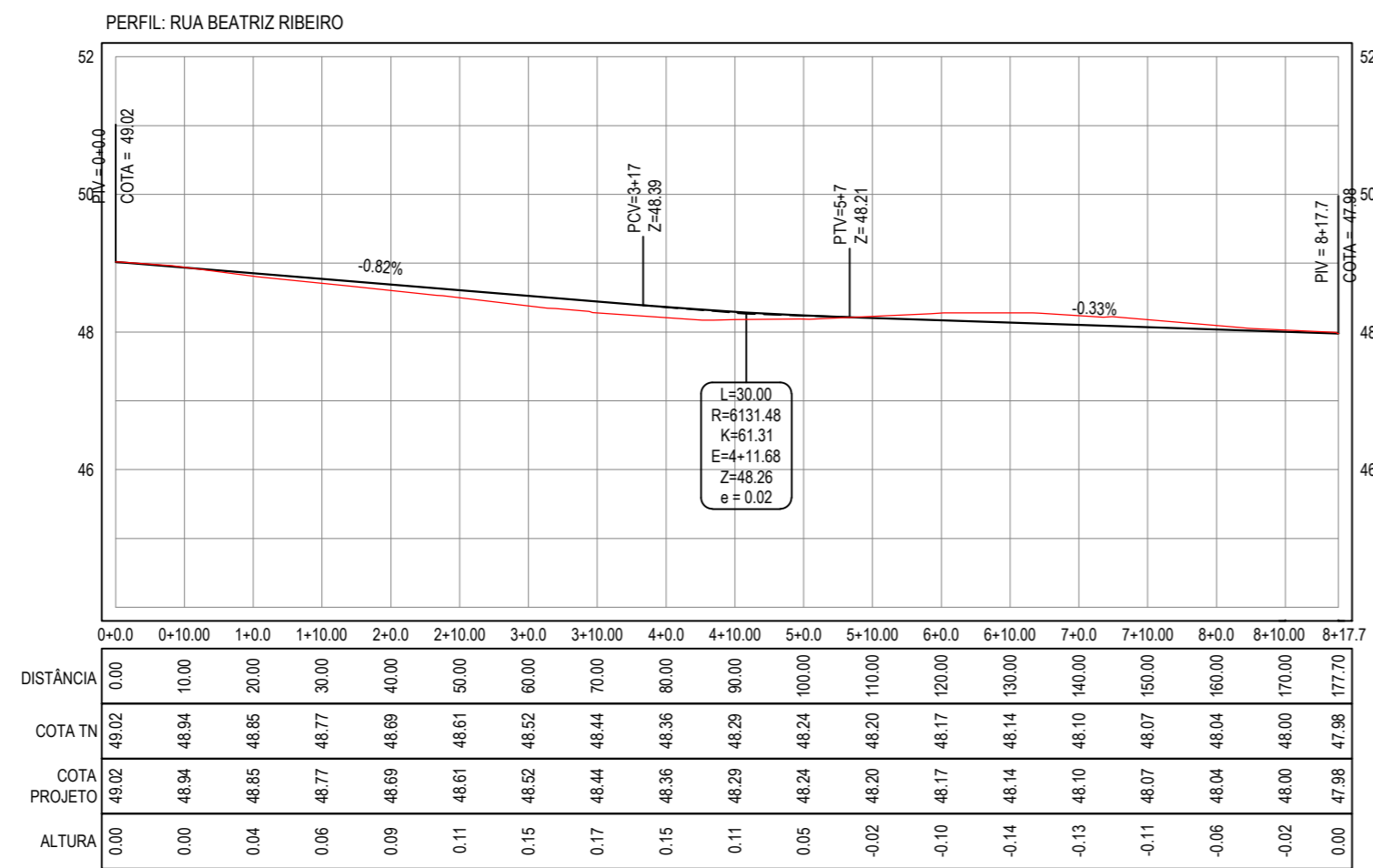
Identificação dos desenhos:
GEOMÉTRICO - RUA LORIVAL NOVAES
01. Planta Baixa
02. Perfil Longitudinal
03. Seção Tipo
04. Meio Fio

Prancha: **10**

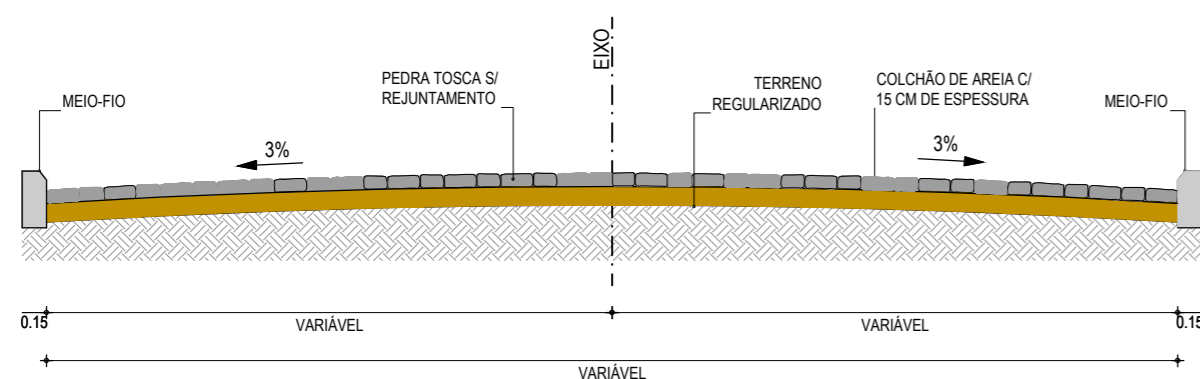
Desenho: Rayane Lima Escala: 1/1000 Data: Agosto / 2016 Local: Sede - Itaitinga / CE



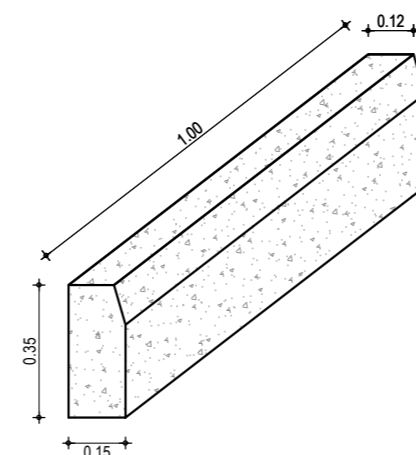
01 PLANTA BAIXA
ESCALA: 1/1.000



02 PERFIL LONGITUDINAL
ESCALA H: 1/1.000
ESCALA V: 1/100



03 SEÇÃO TIPO
SEM ESCALA

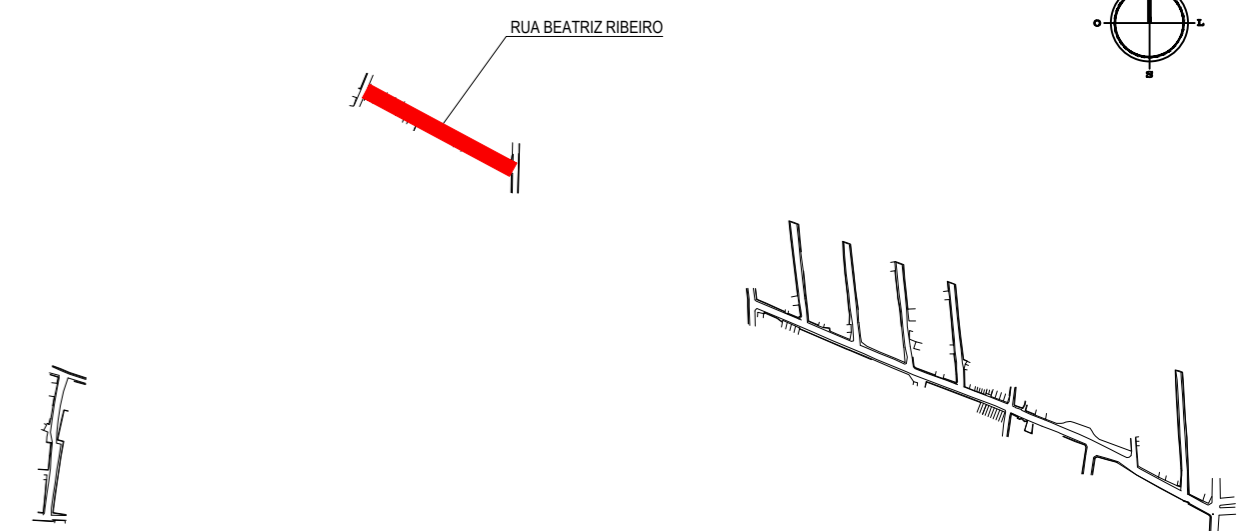


04 MEIO FIO
SEM ESCALA

NOTAS
Datum Vertical - Arbitrado
Sistema de Coordenadas - SIRGAS (WGS84)
Meridiano Central - 39° W Gr.
Projeção Universal de Mercator (UTM) - Zona 24M

PLANTA CHAVE

ANTÔNIO MIGUEL



LEGENDA

- 1+0.00 ALINHAMENTO / ESTAQUEAMENTO
- MEIO-FIO
- MURO
- BORDO DA ESTRADA
- EDIFICAÇÕES
- x-x-x- CERCA
- 30 CURVAS DE NÍVEL
- 29
- 28
- TERRENO NATURAL - PERFIL LONGITUDINAL
- TERRENO PROJETADO - PERFIL LONGITUDINAL
- SENTIDO DO ESCOAMENTO

CREA/CAU

05		
04		
03		
02		
01	03/08/2016	Emissão Inicial
Revisão:	Data:	Descrição:



MATRIZ:
Rua Santa Cecília, 84 - Sala 09
Centro - Eusébio CE - CEP:61.760-000
Fone/Fax: (85) 3021-1818

FILIAL:
Av. Santos Dumont, 1740 - Sala 1112/1114
Aldeota - Fortaleza CE - CEP:60.150-161
Fone/Fax: (85) 3021-1818

www.techproj.com.br | contato@techproj.com.br

Obra: Pavimentação em Pedra Tosca de Diversas Ruas na Sede do Município de Itaitinga

Cliente: Prefeitura Municipal de Itaitinga

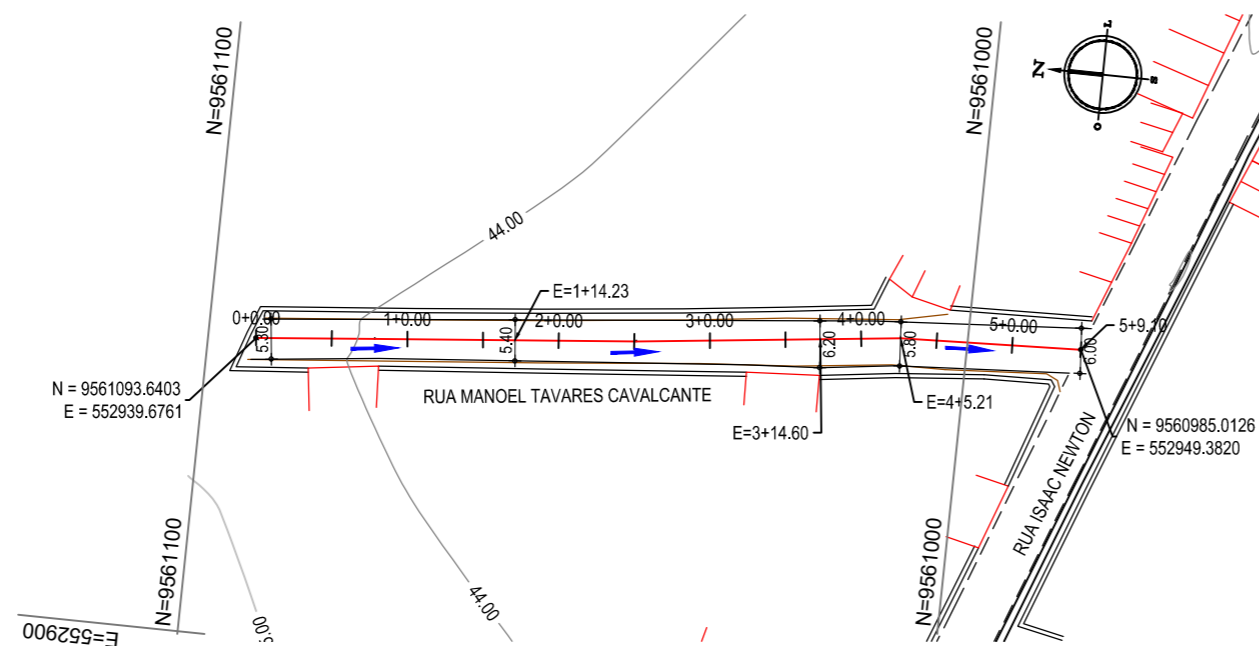
Projeto: Pavimentação

Identificação dos desenhos:
GEOMÉTRICO - RUA BEATRIZ RIBEIRO
01. Planta Baixa
02. Perfil Longitudinal
03. Seção Tipo
04. Meio Fio

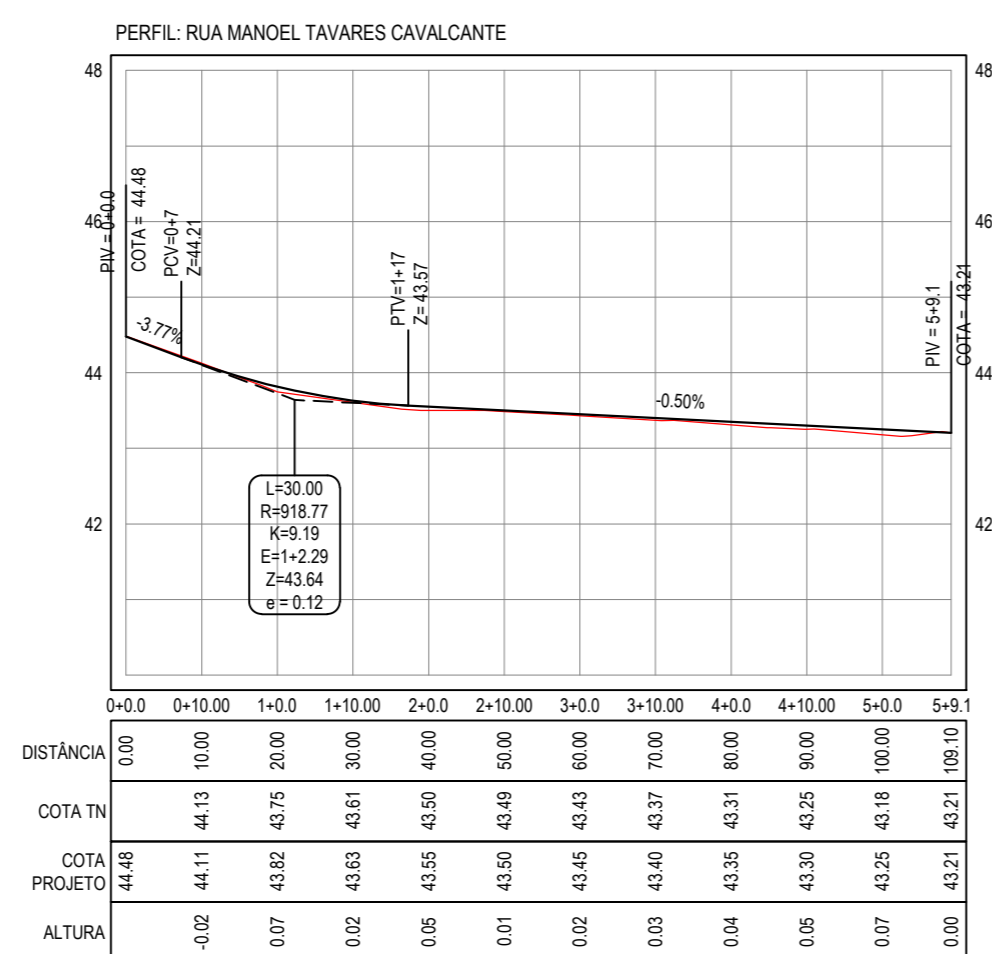
Prancha:

03

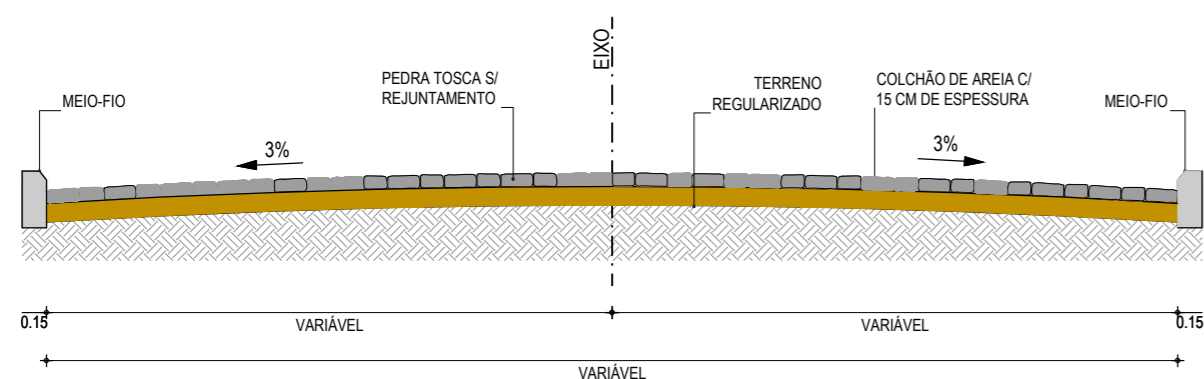
Desenho: Vanderson Lima	Escala: 1/1000	Data: Agorto / 2016	Local: Sede - Itaitinga / CE
-------------------------	----------------	---------------------	------------------------------



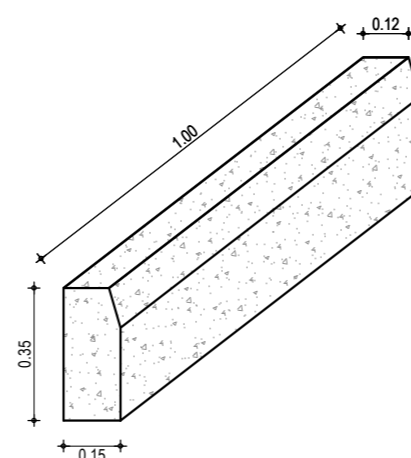
01 PLANTA BAIXA
ESCALA: 1/1.000



02 PERFIL LONGITUDINAL
ESCALA H: 1/1.000
ESCALA V: 1/100



03 SEÇÃO TIPO
SEM ESCALA

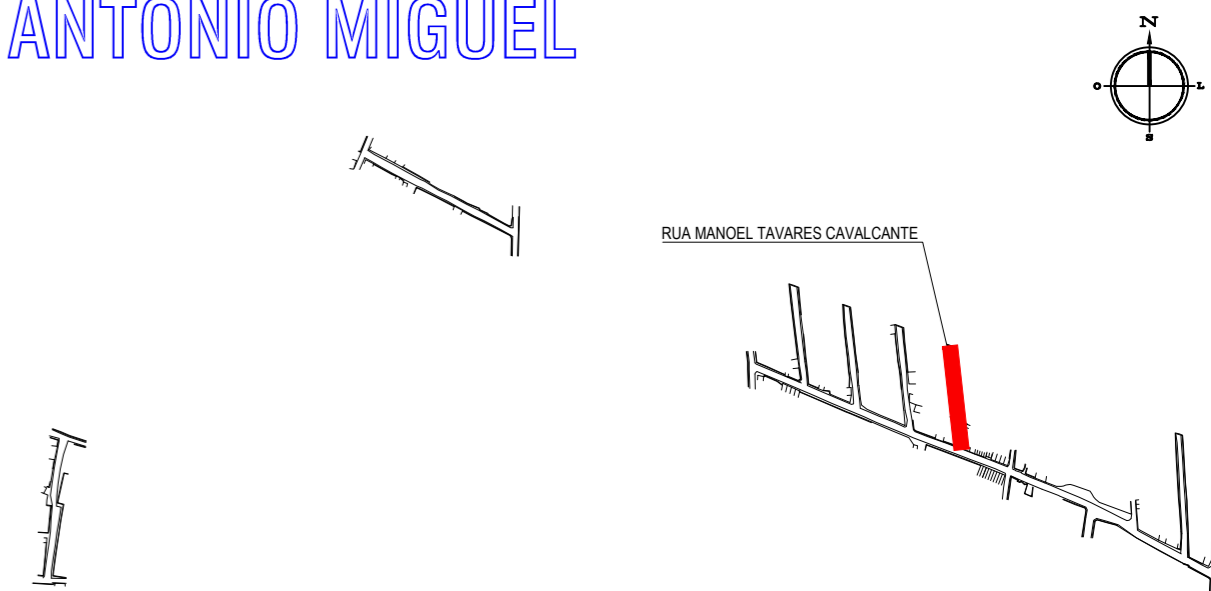


04 MEIO FIO
SEM ESCALA

NOTAS
Datum Vertical - Arbitrado
Sistema de Coordenadas - SIRGAS (WGS84)
Meridiano Central - 39° W Gr.
Projeção Universal de Mercator (UTM) - Zona 24M

PLANTA CHAVE

ANTÔNIO MIGUEL



LEGENDA

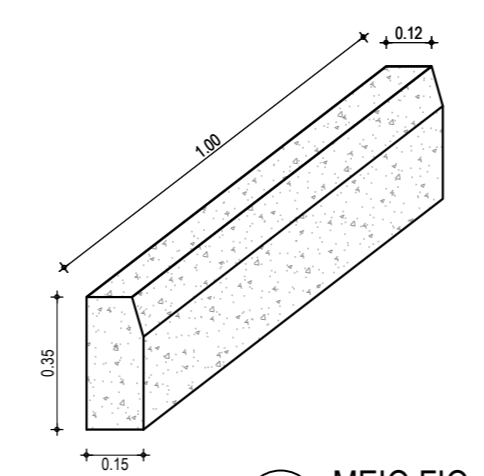
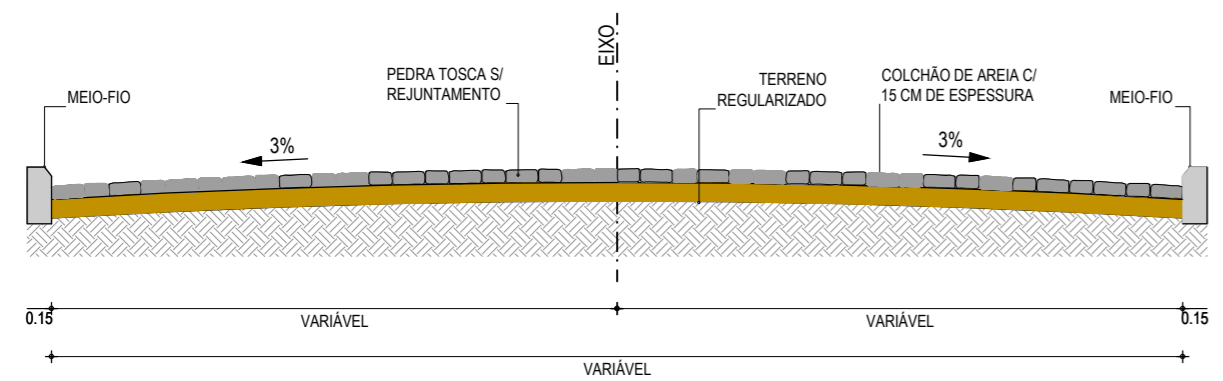
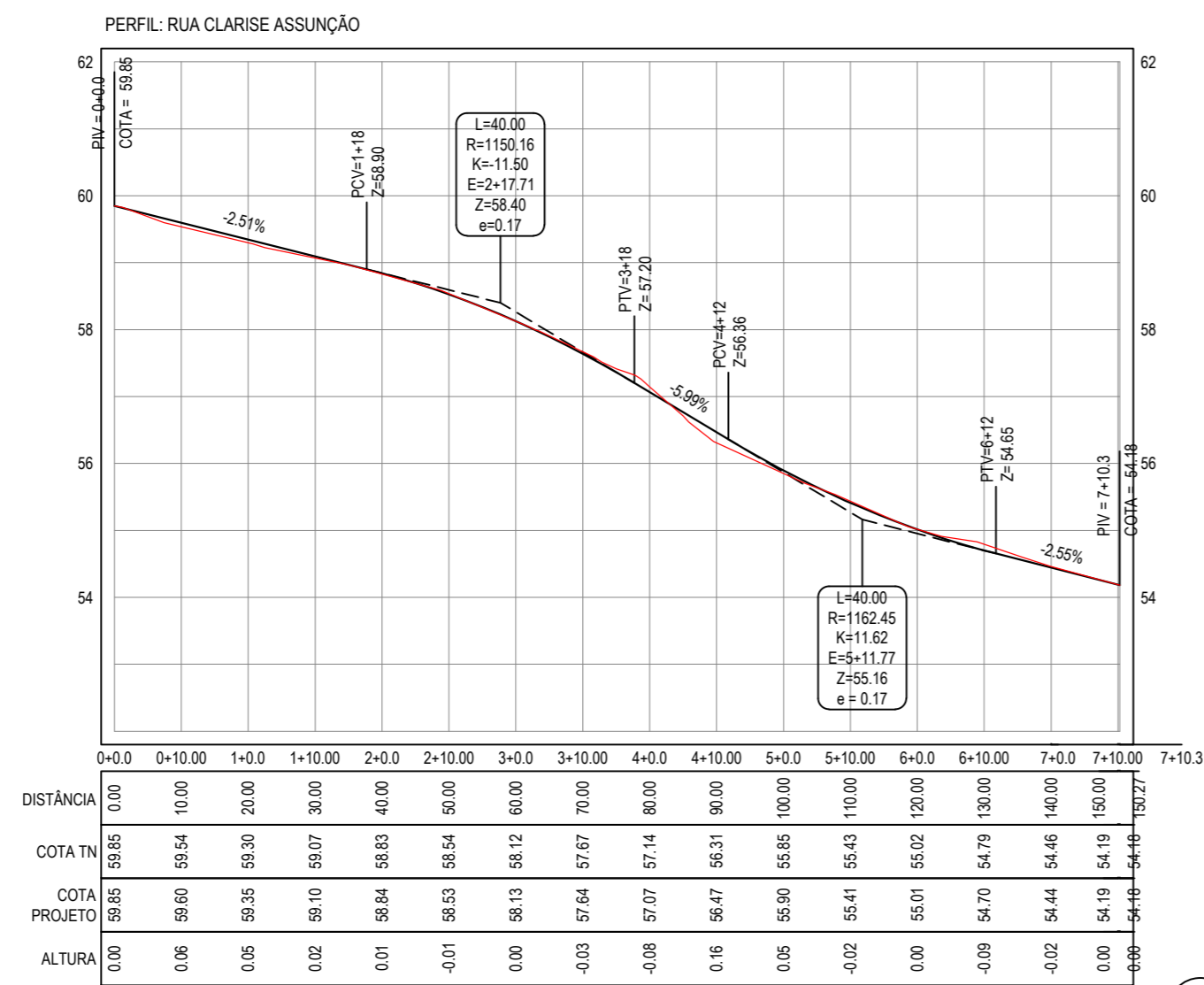
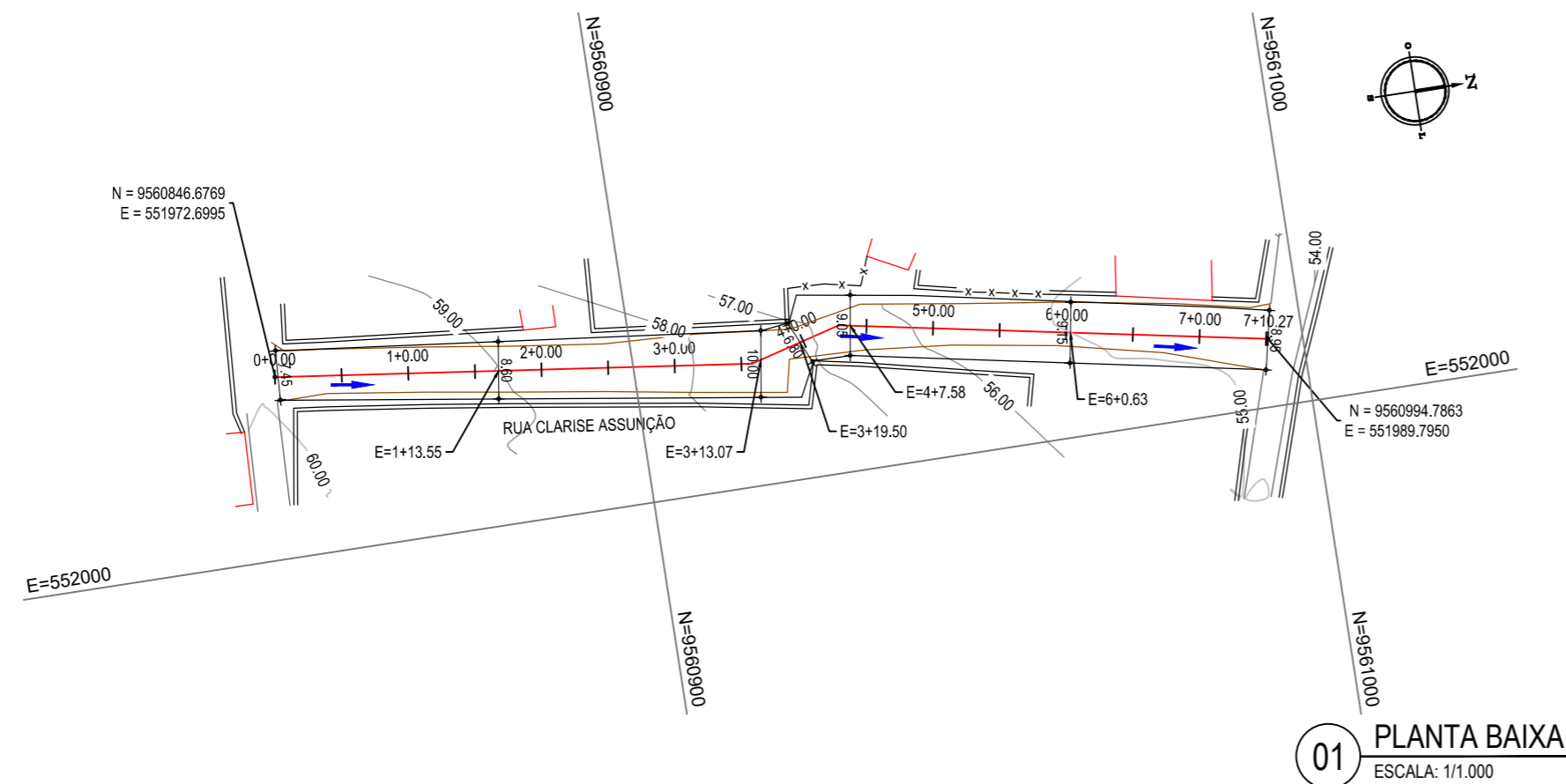
- 1+0.00 ALINHAMENTO / ESTAQUEAMENTO
- MEIO-FIO
- MURO
- BORDO DA ESTRADA
- EDIFICAÇÕES
- x-x-x- CERCA
- 30 CURVAS DE NÍVEL
- 28
- TERRENO NATURAL - PERFIL LONGITUDINAL
- TERRENO PROJETADO - PERFIL LONGITUDINAL
- SENTIDO DO ESCOAMENTO

05		
04		
03		
02		
01	03/08/2016	Emissão Inicial
Revisão:	Data:	Descrição:

TECH PROJ Consultoria & Projetos
 MATRIZ: Rua Santa Cecília, 84 - Sala 09, Centro - Eusébio CE - CEP: 61.760-000, Fone/Fax: (85) 3021-1818, www.techproj.com.br | contato@techproj.com.br
 FILIAL: Av. Santos Dumont, 1740 - Sala 1112/1114, Aldeota - Fortaleza CE - CEP: 60.150-161, Fone/Fax: (85) 3021-1818

Obra:	Pavimentação em Pedra Tosca de Diversas Ruas na Sede do Município de Itaitinga	
Cliente:	Prefeitura Municipal de Itaitinga	Projeto: Pavimentação
Identificação dos desenhos:	GEOMÉTRICO - RUA MANOEL TAVARES CAVALCANTE 01. Planta Baixa 02. Perfil Longitudinal 03. Seção Tipo 04. Meio Fio	Prancha: 07

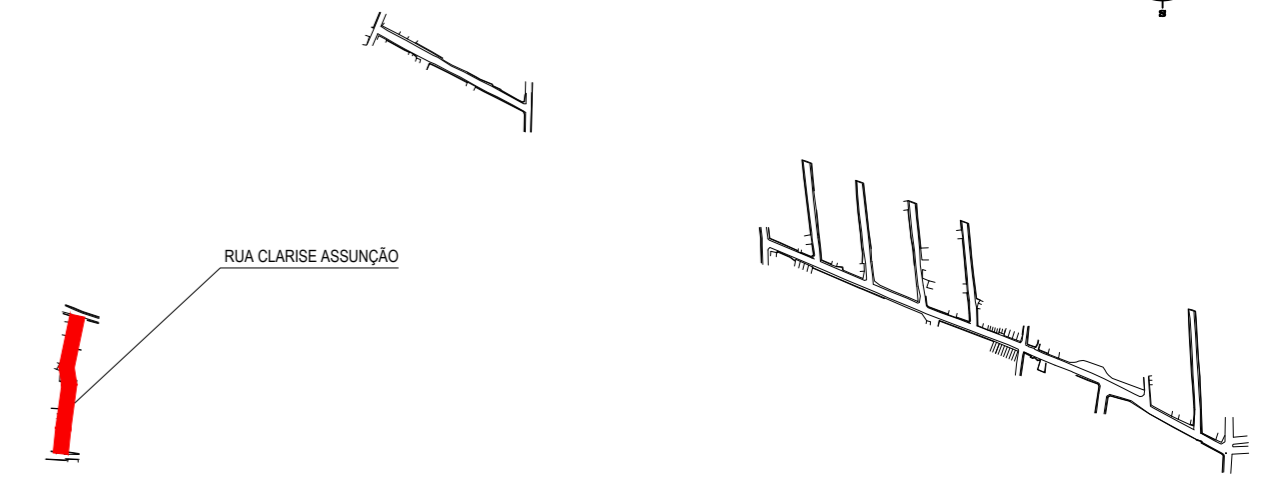
Desenho: Vanderson Lima	Escala: 1/1000	Data: Agorto / 2016	Local: Sede - Itaitinga / CE
-------------------------	----------------	---------------------	------------------------------



NOTAS
Datum Vertical - Arbitrado
Sistema de Coordenadas - SIRGAS (WGS84)
Meridiano Central - 39° W Gr.
Projeção Universal de Mercator (UTM) - Zona 24M

PLANTA CHAVE

ANTÔNIO MIGUEL



LEGENDA

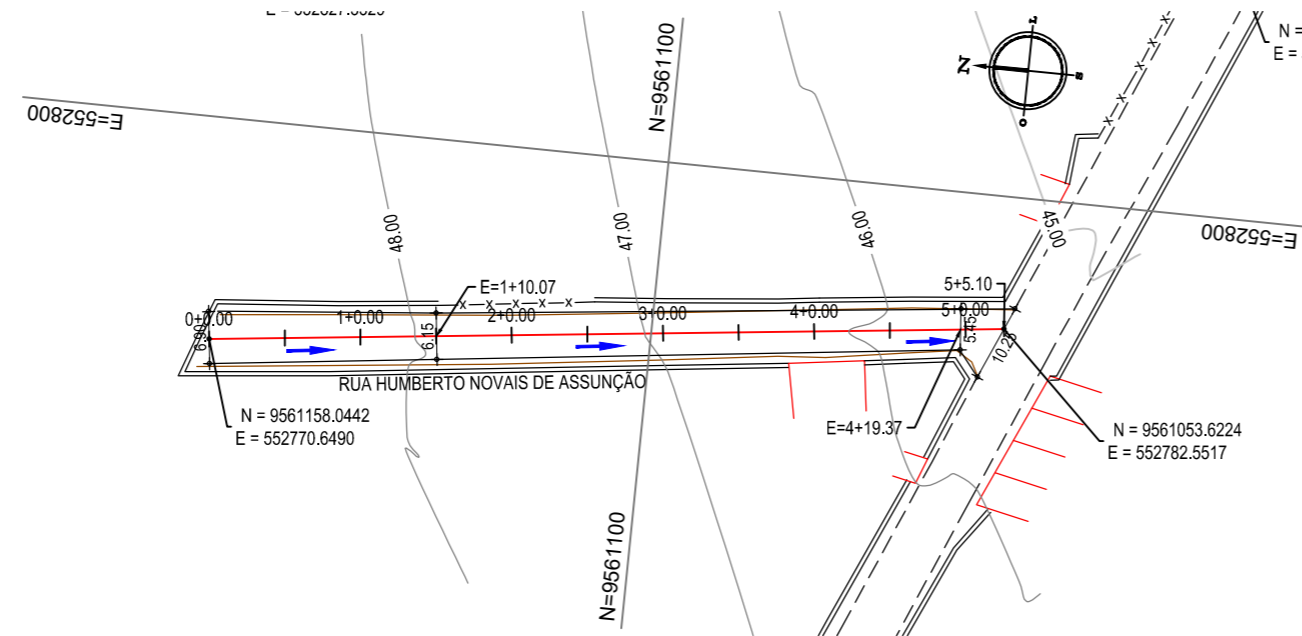
- 1+0.00 ALINHAMENTO / ESTAQUEAMENTO
- MEIO-FIO
- MURO
- BORDO DA ESTRADA
- EDIFICAÇÕES
- x-x-x- CERCA
- CURVAS DE NÍVEL
- TERRENO NATURAL - PERFIL LONGITUDINAL
- TERRENO PROJETADO - PERFIL LONGITUDINAL
- SENTIDO DO ESCOAMENTO

05		
04		
03		
02		
01	03/08/2016	Emissão Inicial
Revisão:	Data:	Descrição:

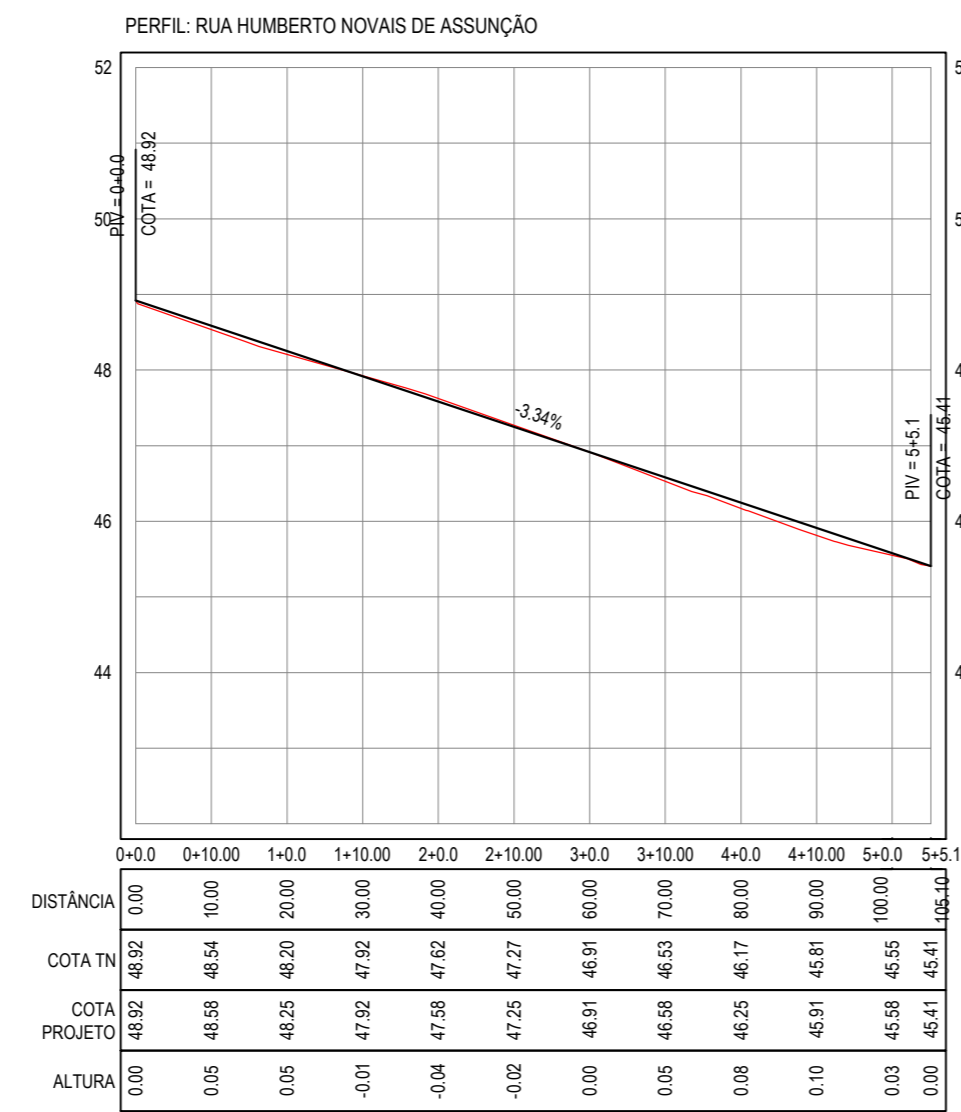
TECH PROJ Consultoria & Projetos
 MATRIZ: Rua Santa Cecília, 84 - Sala 09, Centro - Eusébio CE - CEP: 61.760-000, Fone/Fax: (85) 3021-1818
 FILIAL: Av. Santos Dumont, 1740 - Sala 1112/1114, Aldeota - Fortaleza CE - CEP: 60.150-161, Fone/Fax: (85) 3021-1818
www.techproj.com.br | contato@techproj.com.br

Obra: **Pavimentação em Pedra Tosca de Diversas Ruas na Sede do Município de Itaitinga**
 Cliente: **Prefeitura Municipal de Itaitinga** Projeto: **Pavimentação**
 Identificação dos desenhos: **GEOMÉTRICO - RUA CLARISE ASSUNÇÃO**
 01. Planta Baixa
 02. Perfil Longitudinal
 03. Seção Tipo
 04. Meio Fio
 Prancha: **02**

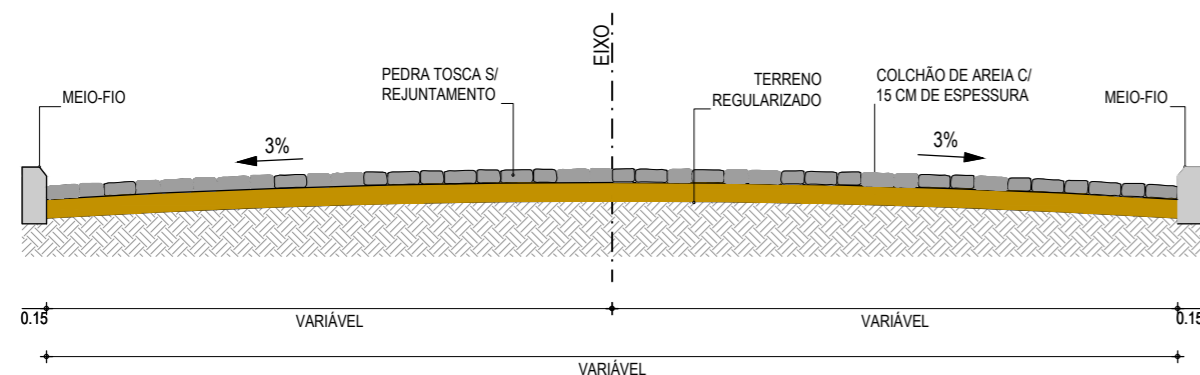
Desenho: Vanderson Lima	Escala: 1/1000	Data: Agorto / 2016	Local: Sede - Itaitinga / CE
-------------------------	----------------	---------------------	------------------------------



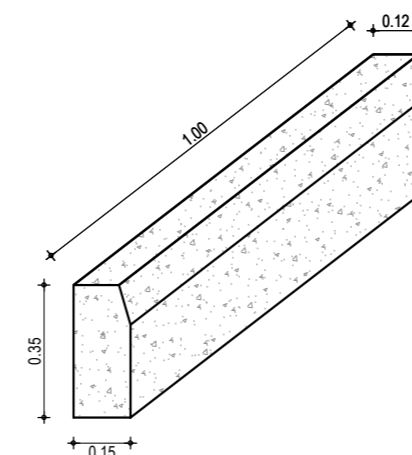
01 PLANTA BAIXA
ESCALA: 1/1.000



02 PERFIL LONGITUDINAL
ESCALA H: 1/1.000
ESCALA V: 1/100



03 SEÇÃO TIPO
SEM ESCALA

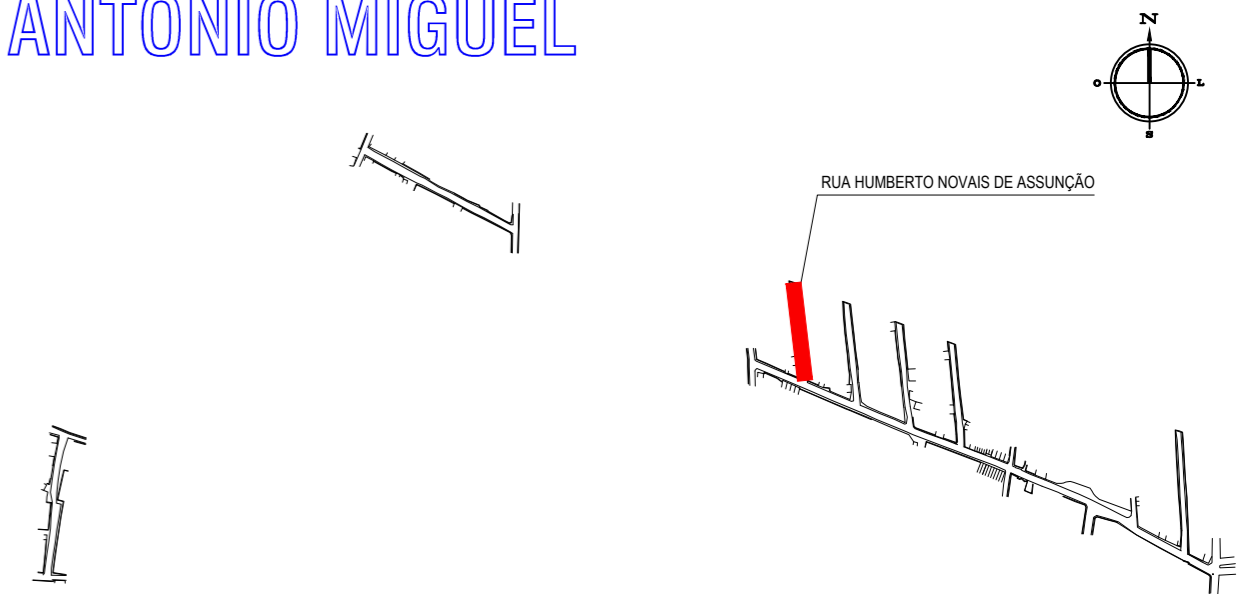


04 MEIO FIO
SEM ESCALA

NOTAS
Datum Vertical - Arbitrado
Sistema de Coordenadas - SIRGAS (WGS84)
Meridiano Central - 39° W Gr.
Projeção Universal de Mercator (UTM) - Zona 24M

PLANTA CHAVE

ANTÔNIO MIGUEL



LEGENDA

- x—x—x— ALINHAMENTO / ESTAQUEAMENTO
- MEIO-FIO
- MURO
- BORDO DA ESTRADA
- EDIFICAÇÕES
- x—x—x— CERCA
- CURVAS DE NÍVEL
- TERRENO NATURAL - PERFIL LONGITUDINAL
- TERRENO PROJETADO - PERFIL LONGITUDINAL
- SENTIDO DO ESCOAMENTO

05		
04		
03		
02		
01	03/08/2016	Emissão Inicial
Revisão:	Data:	Descrição:

TECH PROJ Consultoria & Projetos

MATRIZ:
Rua Santa Cecília, 84 - Sala 09
Centro - Eusébio CE - CEP: 61.760-000
Fone/Fax: (85) 3021-1818

FILIAL:
Av. Santos Dumont, 1740 - Sala 1112/1114
Aldeota - Fortaleza CE - CEP: 60.150-161
Fone/Fax: (85) 3021-1818

www.techproj.com.br | contato@techproj.com.br

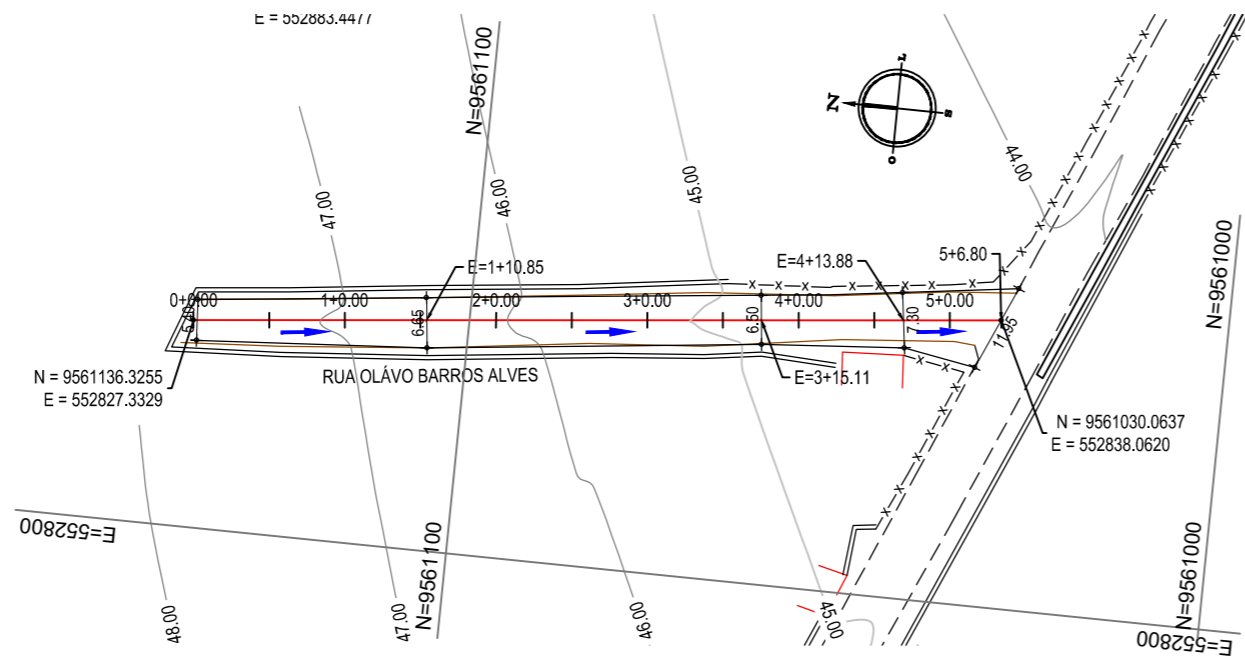
Obra: **Pavimentação em Pedra Tosca de Diversas Ruas na Sede do Município de Itaitinga**

Cliente: **Prefeitura Municipal de Itaitinga** Projeto: **Pavimentação**

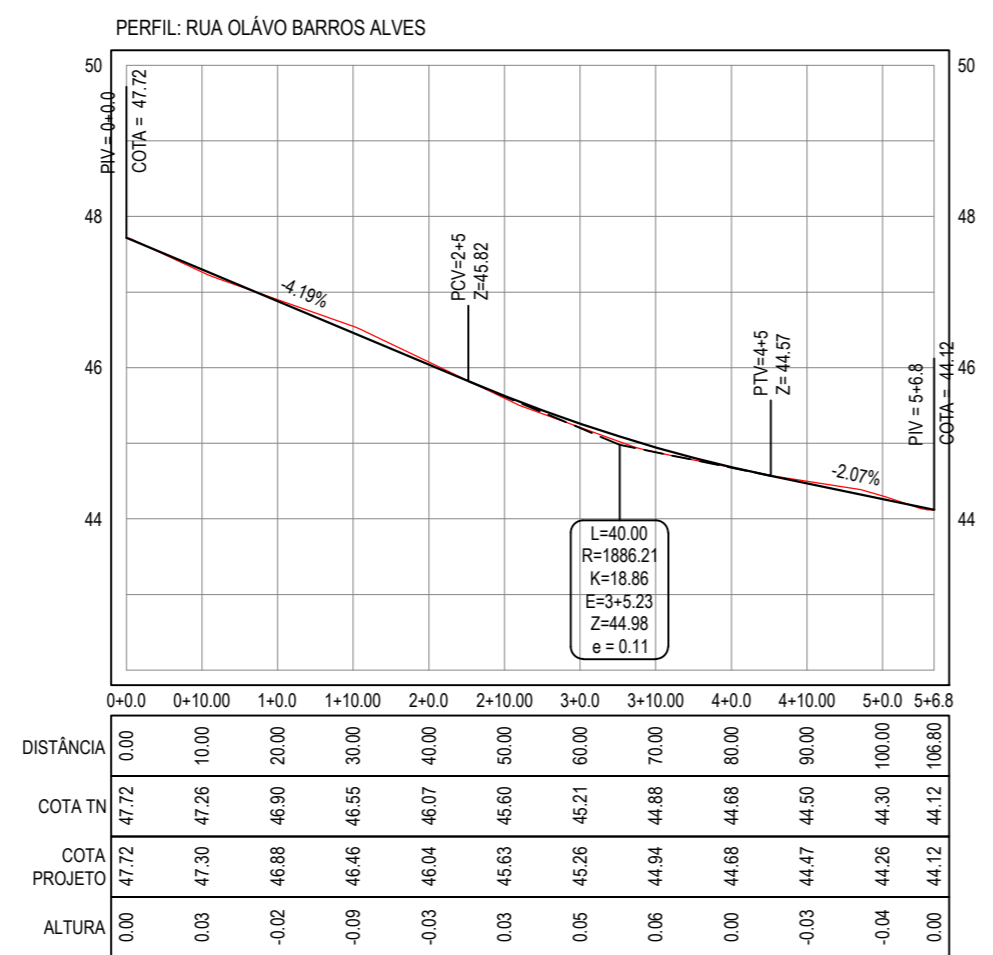
Identificação dos desenhos:
GEOMÉTRICO - RUA HUMBERTO NOIVAS DE ASSUNÇÃO
01. Planta Baixa
02. Perfil Longitudinal
03. Seção Tipo
04. Meio Fio

Prancha: **04**

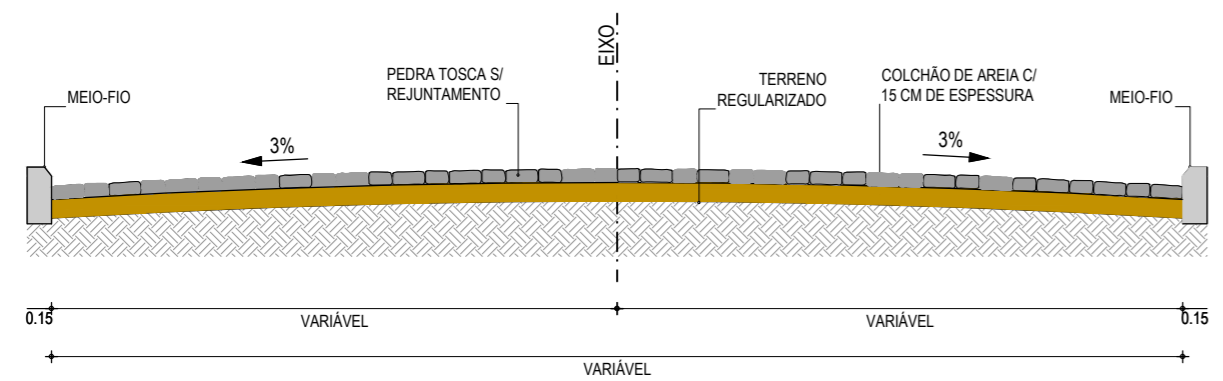
Desenho: Vanderson Lima Escala: 1/1000 Data: Agorto / 2016 Local: Sede - Itaitinga / CE



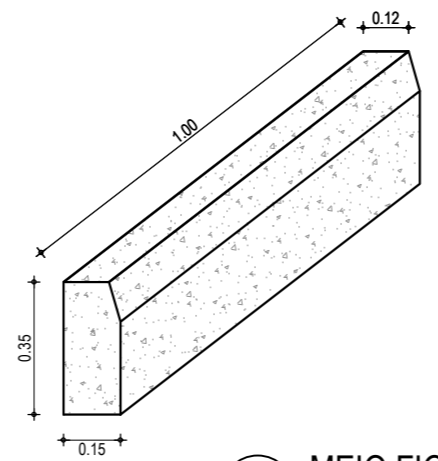
01 PLANTA BAIXA
ESCALA: 1/1.000



02 PERFIL LONGITUDINAL
ESCALA H: 1/1.000
ESCALA V: 1/100



03 SEÇÃO TIPO
SEM ESCALA

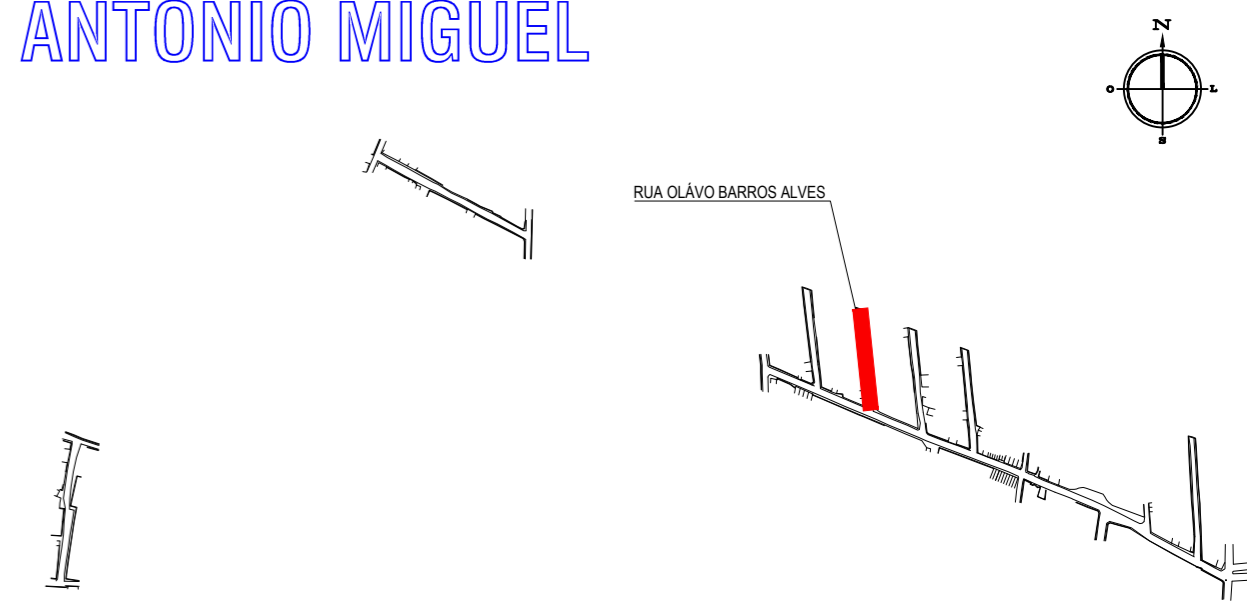


04 MEIO FIO
SEM ESCALA

NOTAS
Datum Vertical - Arbitrado
Sistema de Coordenadas - SIRGAS (WGS84)
Meridiano Central - 39° W Gr.
Projeção Universal de Mercator (UTM) - Zona 24M

PLANTA CHAVE

ANTÔNIO MIGUEL



LEGENDA

- 1+0.00 ALINHAMENTO / ESTAQUEAMENTO
- MEIO-FIO
- MURO
- BORDO DA ESTRADA
- EDIFICAÇÕES
- x-x-x- CERCA
- CURVAS DE NÍVEL
- TERRENO NATURAL - PERFIL LONGITUDINAL
- TERRENO PROJETADO - PERFIL LONGITUDINAL
- SENTIDO DO ESCOAMENTO

05		
04		
03		
02		
01	03/08/2016	Emissão Inicial
Revisão:	Data:	Descrição:

TECH PROJ Consultoria & Projetos

MATRIZ:
Rua Santa Cecília, 84 - Sala 09
Centro - Eusébio CE - CEP: 61.760-000
Fone/Fax: (85) 3021-1818

FILIAL:
Av. Santos Dumont, 1740 - Sala 1112/1114
Aldeota - Fortaleza CE - CEP: 60.150-161
Fone/Fax: (85) 3021-1818

www.techproj.com.br | contato@techproj.com.br

Obra: **Pavimentação em Pedra Tosca de Diversas Ruas na Sede do Município de Itaitinga**

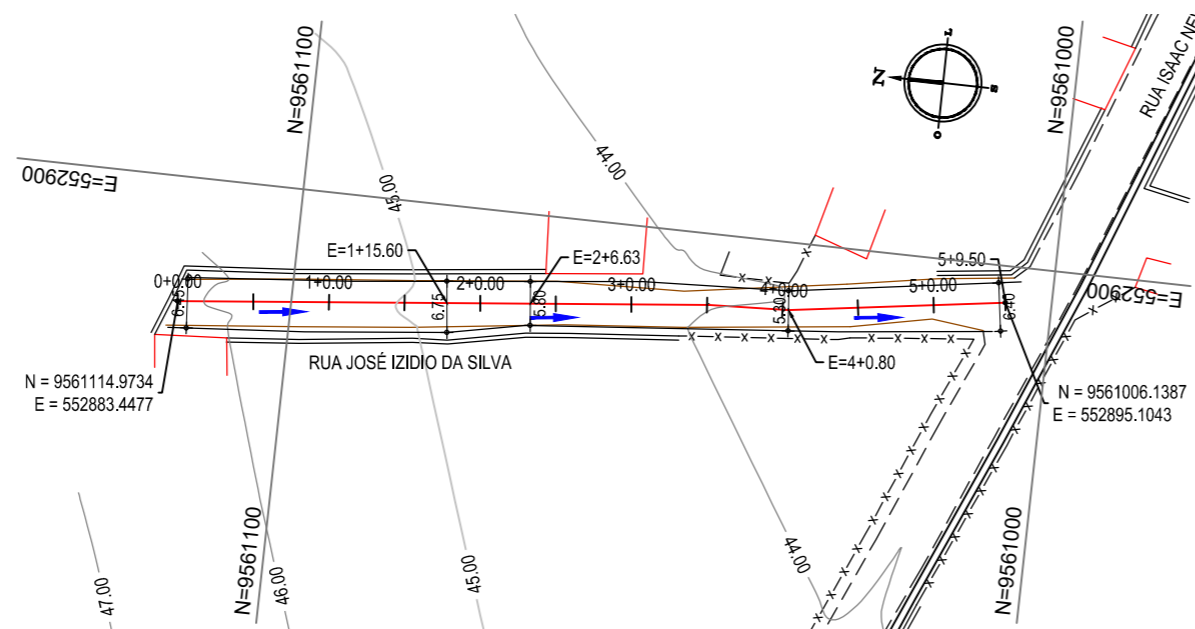
Cliente: **Prefeitura Municipal de Itaitinga**

Projeto: **Pavimentação**

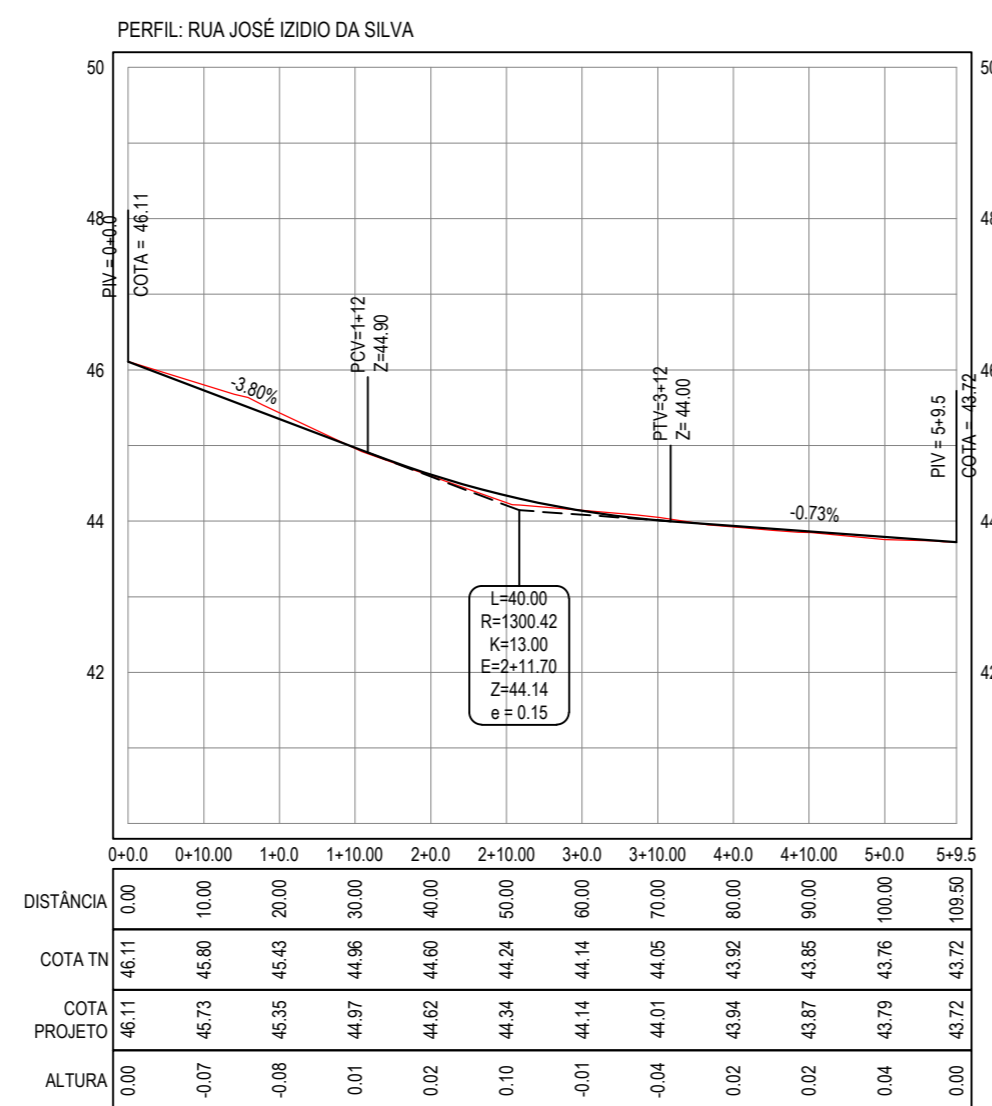
Identificação dos desenhos:
GEOMÉTRICO - RUA OLÁVO BARROS ALVES
01. Planta Baixa
02. Perfil Longitudinal
03. Seção Tipo
04. Meio Fio

Prancha: **05**

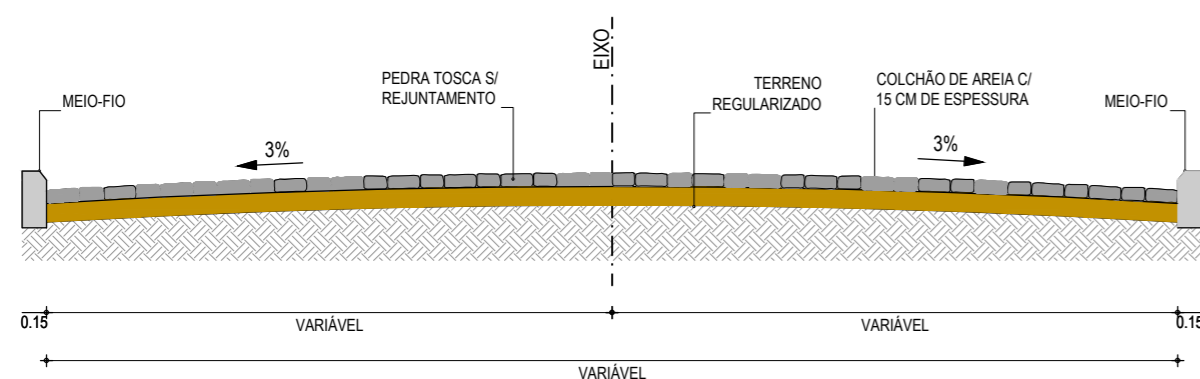
Desenho: Vanderson Lima	Escala: 1/1000	Data: Agosto / 2016	Local: Sede - Itaitinga / CE
----------------------------	-------------------	------------------------	---------------------------------



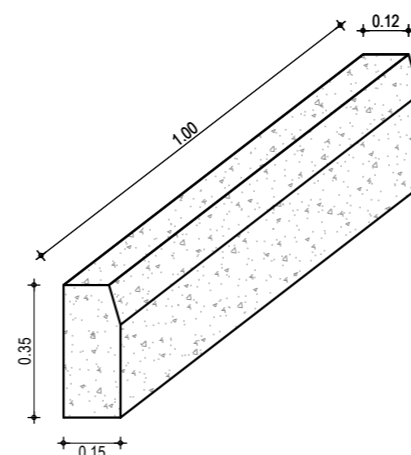
01 PLANTA BAIXA
ESCALA: 1/1.000



02 PERFIL LONGITUDINAL
ESCALA H: 1/1.000
ESCALA V: 1/100



03 SEÇÃO TIPO
SEM ESCALA

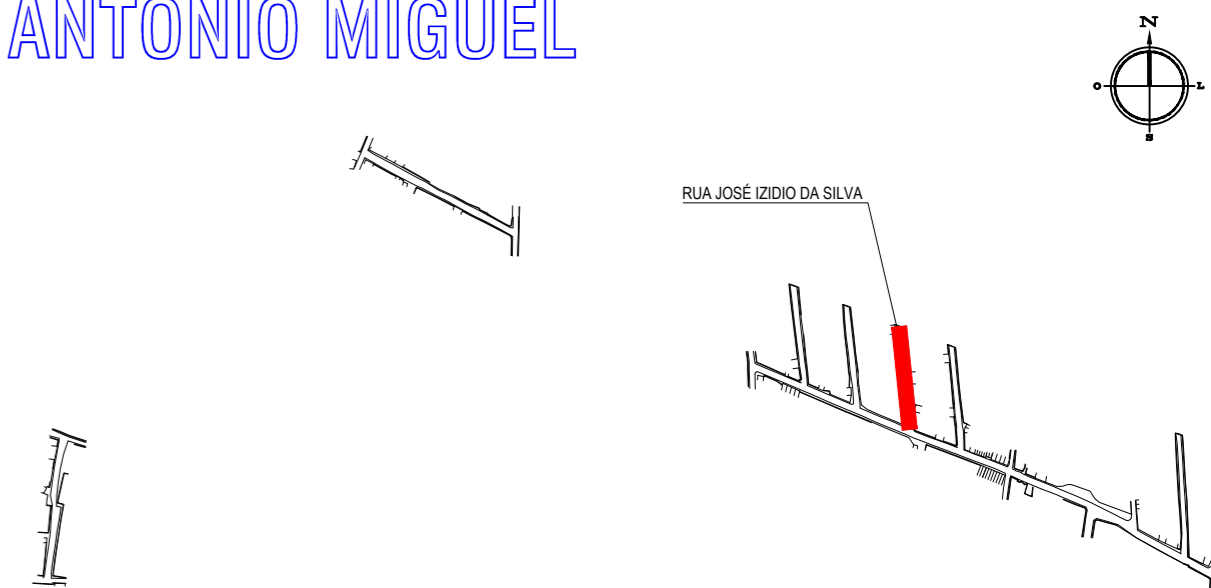


04 MEIO FIO
SEM ESCALA

NOTAS
Datum Vertical - Arbitrado
Sistema de Coordenadas - SIRGAS (WGS84)
Meridiano Central - 39° W Gr.
Projeção Universal de Mercator (UTM) - Zona 24M

PLANTA CHAVE

ANTÔNIO MIGUEL



LEGENDA

- 1+0.00 ALINHAMENTO / ESTAQUEAMENTO
- MEIO-FIO
- MURO
- BORDO DA ESTRADA
- EDIFICAÇÕES
- x-x-x- CERCA
- 30 CURVAS DE NÍVEL
- 29
- 28
- TERRENO NATURAL - PERFIL LONGITUDINAL
- TERRENO PROJETADO - PERFIL LONGITUDINAL
- SENTIDO DO ESCOAMENTO

CREA/CAU

05		
04		
03		
02		
01	03/08/2016	Emissão Inicial
Revisão:	Data:	Descrição:



MATRIZ:
Rua Santa Cecília, 84 - Sala 09
Centro - Eusébio CE - CEP: 61.760-000
Fone/Fax: (85) 3021-1818

FILIAL:
Av. Santos Dumont, 1740 - Sala 1112/1114
Aldeota - Fortaleza CE - CEP: 60.150-161
Fone/Fax: (85) 3021-1818

www.techproj.com.br | contato@techproj.com.br

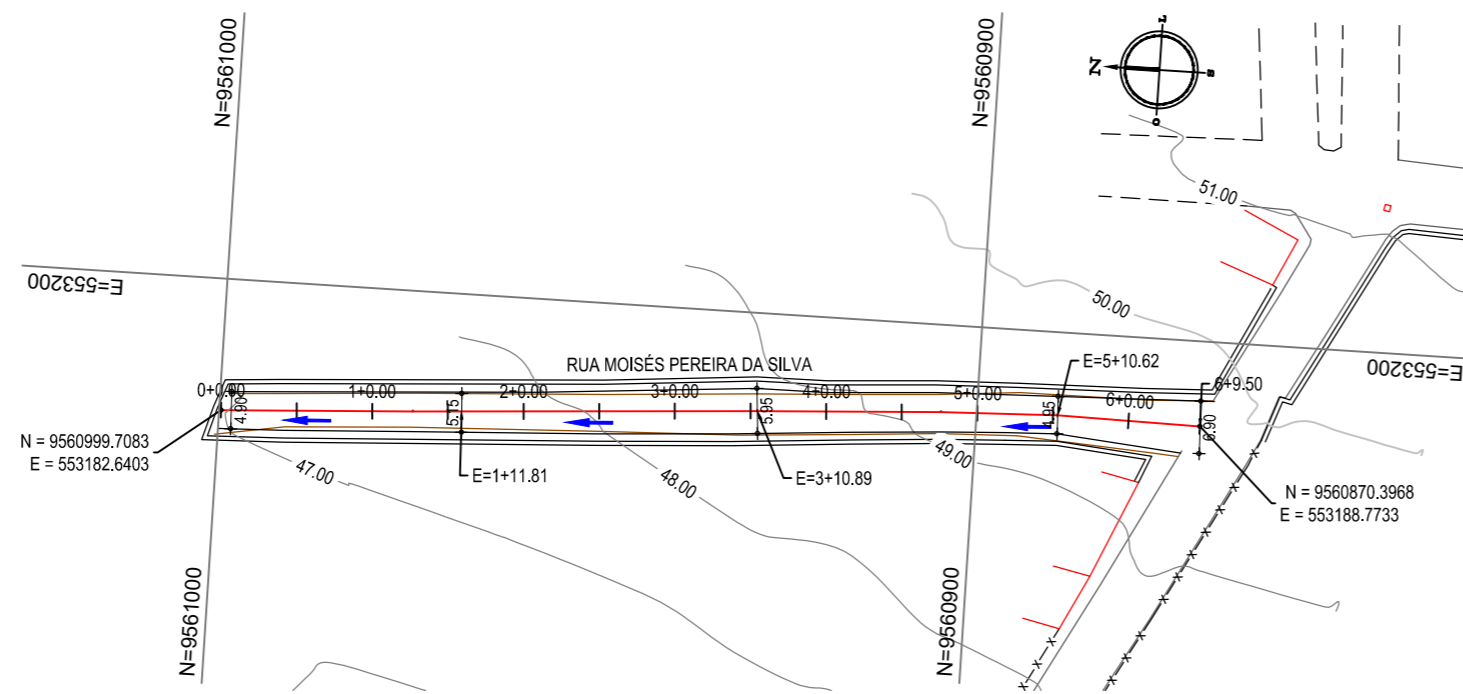
Obra: Pavimentação em Pedra Tosca de Diversas Ruas na Sede do Município de Itaitinga

Cliente: Prefeitura Municipal de Itaitinga
Projeto: Pavimentação

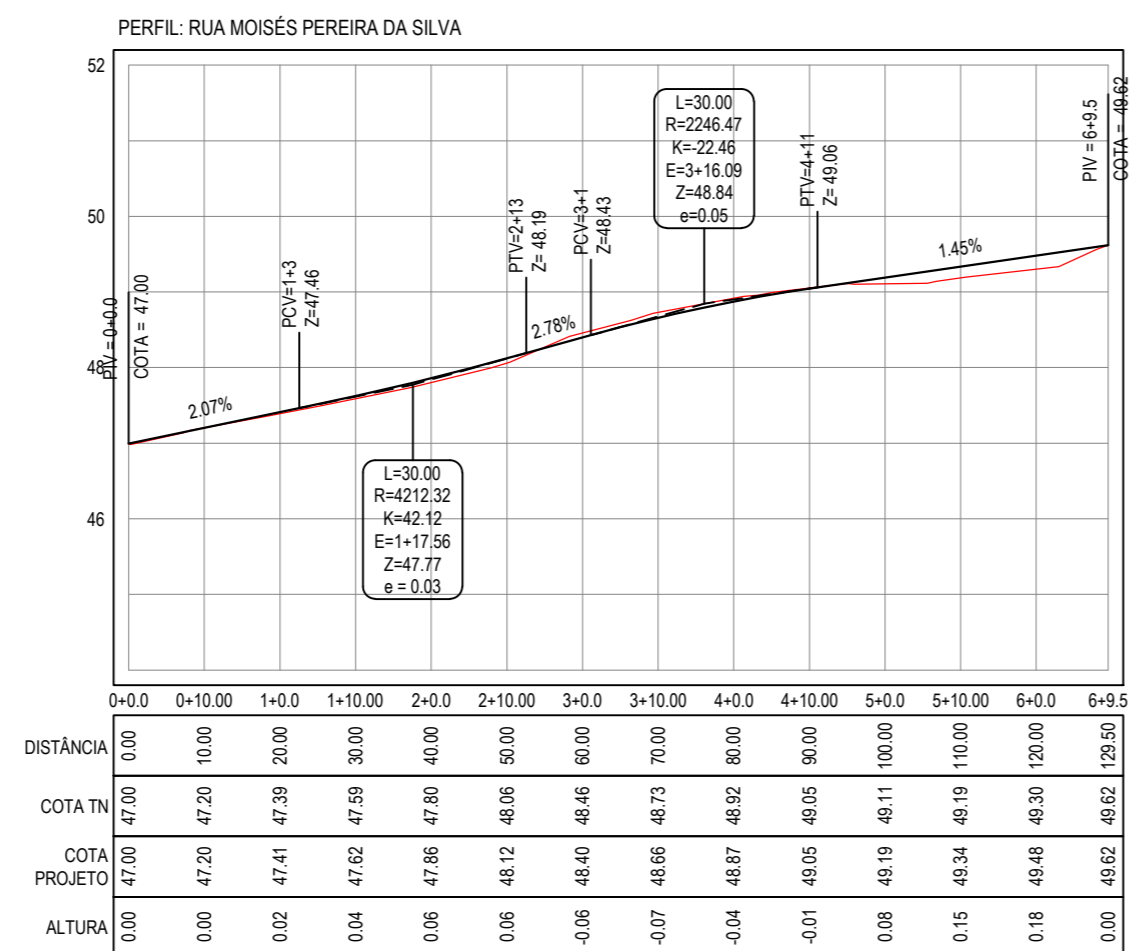
Identificação dos desenhos:
GEOMÉTRICO - RUA JOSÉ IZIDIO DA SILVA
01. Planta Baixa
02. Perfil Longitudinal
03. Seção Tipo
04. Meio Fio

Prancha: 06

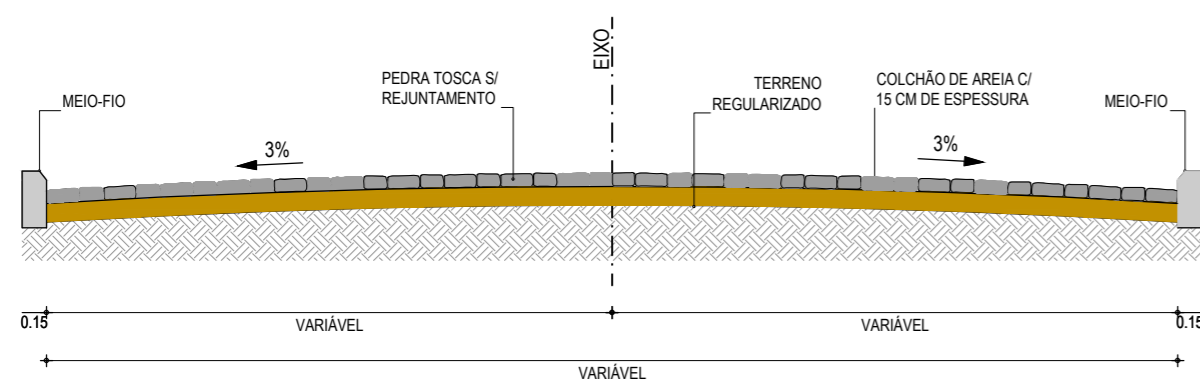
Desenho: Vanderson Lima
Escala: 1/1000
Data: Agorto / 2016
Local: Sede - Itaitinga / CE



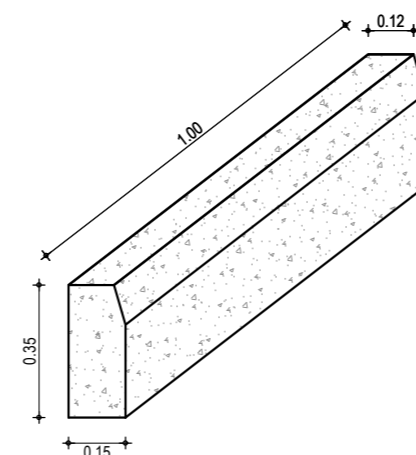
01 PLANTA BAIXA
ESCALA: 1/1.000



02 PERFIL LONGITUDINAL
ESCALA H: 1/1.000
ESCALA V: 1/100



03 SEÇÃO TIPO
SEM ESCALA

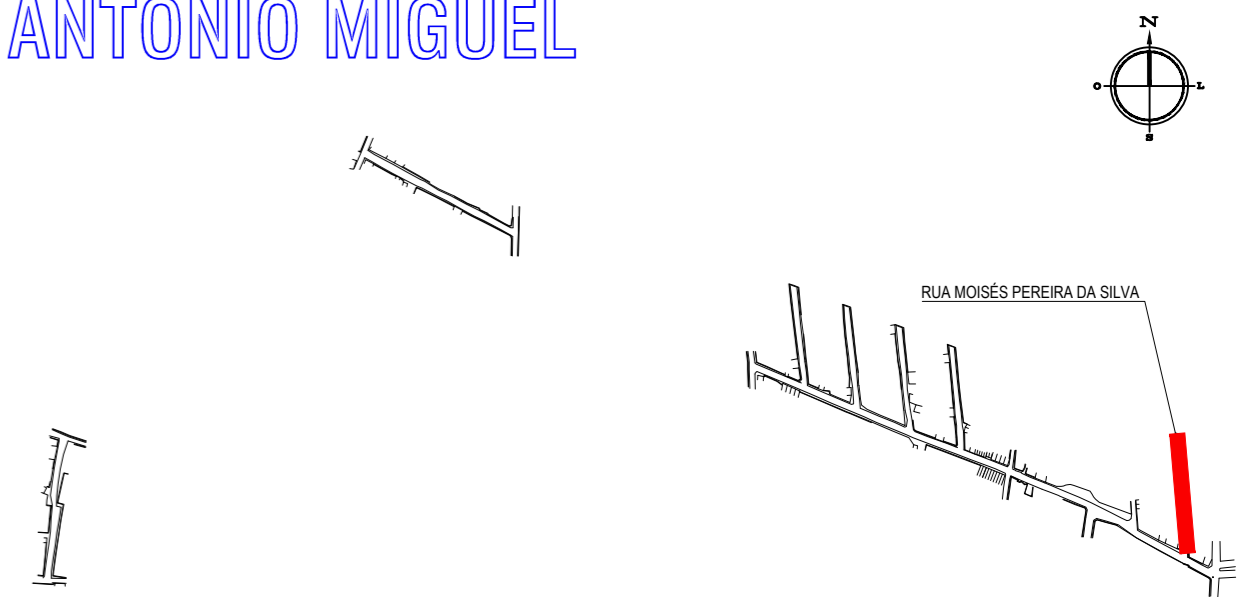


04 MEIO FIO
SEM ESCALA

NOTAS
Datum Vertical - Arbitrado
Sistema de Coordenadas - SIRGAS (WGS84)
Meridiano Central - 39° W Gr.
Projeção Universal de Mercator (UTM) - Zona 24M

PLANTA CHAVE

ANTÔNIO MIGUEL



LEGENDA

- 1+0.00 ALINHAMENTO / ESTAQUEAMENTO
- MEIO-FIO
- MURO
- BORDO DA ESTRADA
- EDIFICAÇÕES
- CERCA
- CURVAS DE NÍVEL
- TERRENO NATURAL - PERFIL LONGITUDINAL
- TERRENO PROJETADO - PERFIL LONGITUDINAL
- SENTIDO DO ESCOAMENTO

05		
04		
03		
02		
01	03/08/2016	Emissão Inicial
Revisão:	Data:	Descrição:

TECH PROJ Consultoria & Projetos

MATRIZ:
Rua Santa Cecília, 84 - Sala 09
Centro - Eusébio CE - CEP: 61.760-000
Fone/Fax: (85) 3021-1818

FILIAL:
Av. Santos Dumont, 1740 - Sala 1112/1114
Aldeota - Fortaleza CE - CEP: 60.150-161
Fone/Fax: (85) 3021-1818

www.techproj.com.br | contato@techproj.com.br

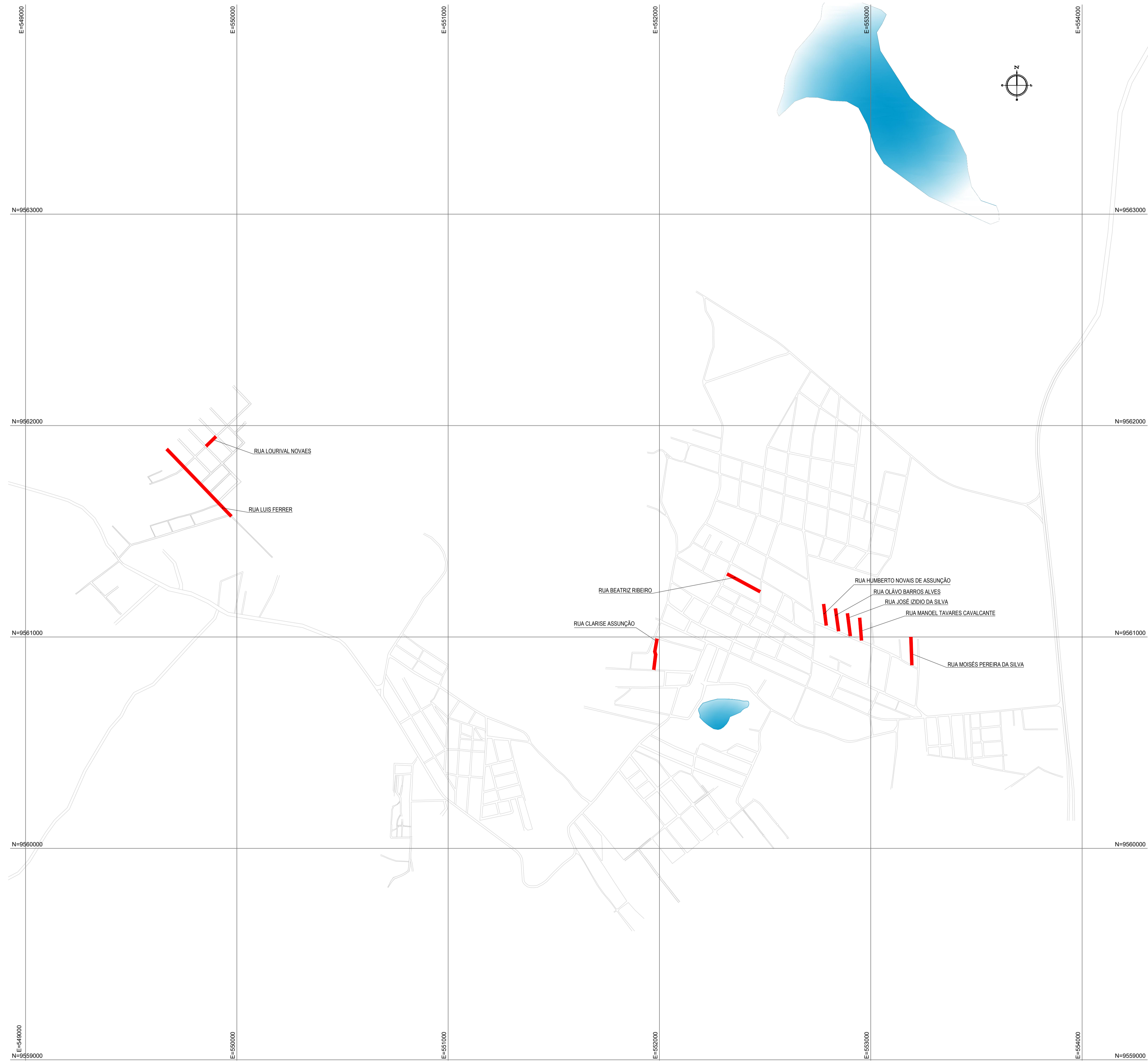
Obra: **Pavimentação em Pedra Tosca de Diversas Ruas na Sede do Município de Itaitinga**

Cliente: **Prefeitura Municipal de Itaitinga** Projeto: **Pavimentação**

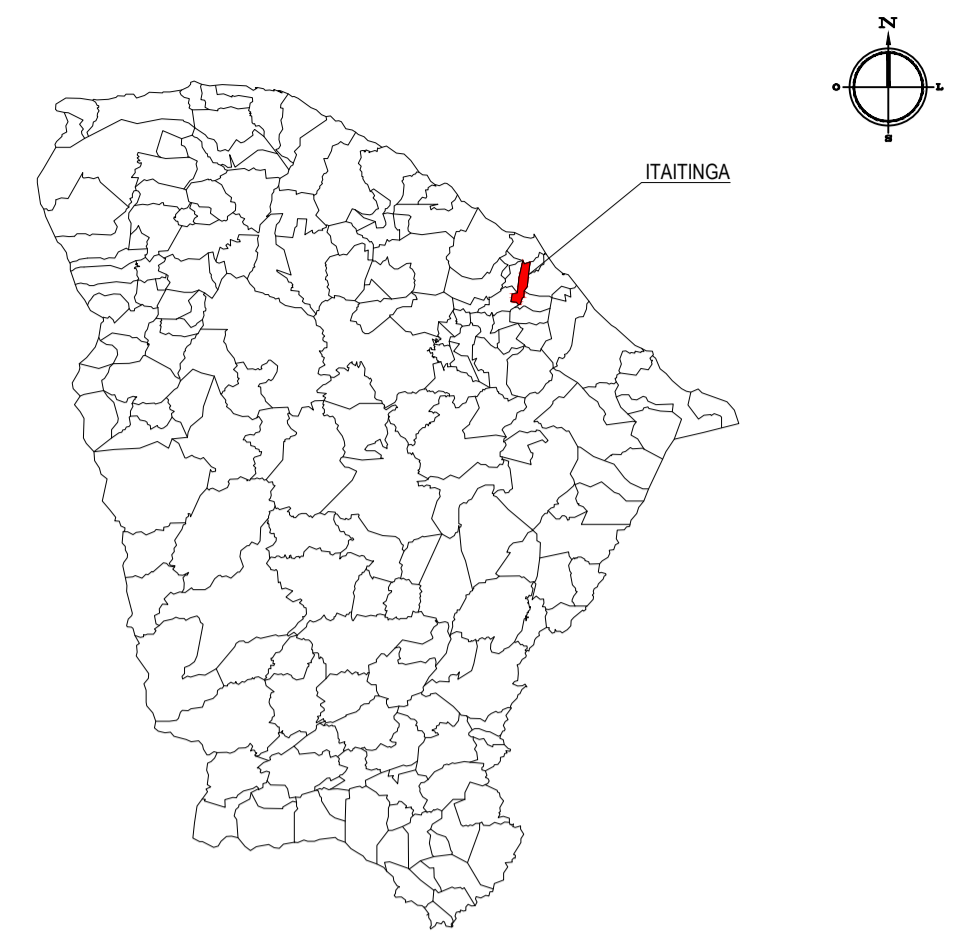
Identificação dos desenhos:
GEOMÉTRICO - RUA MOISÉS PEREIRA DA SILVA
01. Planta Baixa
02. Perfil Longitudinal
03. Seção Tipo
04. Meio Fio

Prancha: **08**

Desenho: Vanderson Lima	Escala: 1/1000	Data: Agosto / 2016	Local: Sede - Itaitinga / CE
----------------------------	-------------------	------------------------	---------------------------------



PLANTA CHAVE



LEGENDA

- RUAS A SEREM PAVIMENTADAS
- AQUÍFERO
- MEIO-FIO / BORDO DA ESTRADA

NOTAS

Datum Vertical - Arbitrado
 Sistema de Coordenadas - SIRGAS (WGS84)
 Meridiano Central - 39° W Gr.
 Projeção Universal de Mercator (UTM) - Zona 24M

CREA/CAU

05		
04		
03		
02		
01	04/08/2016	Emissão Inicial
Revisão:	Data:	Descrição:

TECH PROJ CONSULTORIA & PROJETOS

MATRIZ: Rua Santa Cecília, 84 - Sala 09
 Centro - Eusébio - CE - CEP: 81.760-000
 Fone/Fax: (85) 3021-1818

FILIAL: Av. Santos Dumont, 1740 - Sala 1112/1114
 Aldeota - Fortaleza - CE - CEP: 60.150-161
 Fone/Fax: (85) 3021-1818

www.techproj.com.br | contato@techproj.com.br

Obra: **Pavimentação em Pedra Tosca de Diversas Ruas na Sede do Município de Itaitinga**

Cliente: Prefeitura Municipal de Itaitinga Projeto: Pavimentação

Identificação dos desenhos: MAPA DE LOCALIZAÇÃO
 01. Planta de Localização Iluminada

Prancha: **01**

Desenho: Rayane Lima Escala: 1/10.000 Data: Agosto / 2016 Local: Sede - Itaitinga / CE

01 PLANTA DE LOCALIZAÇÃO ILUMINADA
 ESCALA: 1/10.000