


---

ANEXO II - ANOTAÇÃO DE RESPONSABILIDADE TÉCNICA

---






Anotação de Responsabilidade Técnica - ART  
Lei nº 6.496, de 7 de dezembro de 1977

CREA-CE

ART OBRA / SERVIÇO  
Nº CE20221108182

Conselho Regional de Engenharia e Agronomia do Ceará

COMPLEMENTAR à  
CE20170208134



1. Responsável Técnico

LEONARDO SILVEIRA LIMA

Título profissional: ENGENHEIRO CIVIL

RNP: 0601581067

Registro: 14646D CE

Empresa contratada: GEOPAC ENGENHARIA E CONSULTORIA LTDA - EPP

Registro : 0000400998-CE

2. Dados do Contrato

Contratante: PREFEITURA MUNICIPAL DE ITAITINGA

CPF/CNPJ: 41.563.628/0001-82

Nº:

Complemento:

Bairro:

Cidade:

UF:

CEP:

Contrato: Não especificado

Celebrado em:

Valor: R\$ 1.000,00

Tipo de contratante: Pessoa Jurídica de Direito Público

Ação Institucional: NENHUMA - NÃO OPTANTE

3. Dados da Obra/Serviço

RUA Manoel Alves de Assis

Nº: SN

Complemento:

Bairro: Santo Antonio

Cidade: Itaitinga

UF: CE

CEP: 61880000

Data de início: 03/10/2022

Previsão de término: 14/12/2022

Coordenadas Geográficas: -3.962899, -38.526779

Finalidade: SEM DEFINIÇÃO

Código: Não Especificado

Proprietário: PREFEITURA MUNICIPAL DE ITAITINGA

CPF/CNPJ: 41.563.628/0001-82

4. Atividade Técnica

15 - Elaboração em BIM

	Quantidade	Unidade
80 - Projeto > CONSTRUÇÃO CIVIL > EDIFICAÇÕES > DE ACESSIBILIDADE DE EDIFICAÇÃO > #1.1.3.4 - PARA FINS DIVERSOS	1,00	un
80 - Projeto > CONSTRUÇÃO CIVIL > INSTALAÇÕES HIDROSSANITÁRIAS > #1.4.2 - DE SISTEMA DE REDES DE ÁGUAS PLUVIAIS	1,00	un
80 - Projeto > OBRAS HIDRÁULICAS E RECURSOS HÍDRICOS > SISTEMAS DE DRENAGEM PARA OBRAS CIVIS > DE SISTEMAS DE DRENAGEM PARA OBRAS CIVIS > #5.3.1.9 - CANALETA	1,00	un
80 - Projeto > OBRAS HIDRÁULICAS E RECURSOS HÍDRICOS > SISTEMAS DE DRENAGEM PARA OBRAS CIVIS > DE SISTEMAS DE DRENAGEM PARA OBRAS CIVIS > #5.3.1.7 - MEIO-FIO	1,00	un
80 - Projeto > ELETROTÉCNICA > INSTALAÇÕES ELÉTRICAS > DE INSTALAÇÕES ELÉTRICAS EM BAIXA TENSÃO > #11.10.1.2 - PARA FINS COMERCIAIS	1,00	un
80 - Projeto > TRANSPORTES > INFRAESTRUTURA URBANA > DE PAVIMENTAÇÃO > #4.2.1.1 - EM CONCRETO PARA VIAS URBANAS	1,00	un
35 - Elaboração de orçamento > CONSTRUÇÃO CIVIL > EDIFICAÇÕES > DE ACESSIBILIDADE DE EDIFICAÇÃO > #1.1.3.4 - PARA FINS DIVERSOS	1,00	un
35 - Elaboração de orçamento > CONSTRUÇÃO CIVIL > INSTALAÇÕES HIDROSSANITÁRIAS > #1.4.2 - DE SISTEMA DE REDES DE ÁGUAS PLUVIAIS	1,00	un
35 - Elaboração de orçamento > OBRAS HIDRÁULICAS E RECURSOS HÍDRICOS > SISTEMAS DE DRENAGEM PARA OBRAS CIVIS > DE SISTEMAS DE DRENAGEM PARA OBRAS CIVIS > #5.3.1.9 - CANALETA	1,00	un
35 - Elaboração de orçamento > OBRAS HIDRÁULICAS E RECURSOS HÍDRICOS > SISTEMAS DE DRENAGEM PARA OBRAS CIVIS > DE SISTEMAS DE DRENAGEM PARA OBRAS CIVIS > #5.3.1.7 - MEIO-FIO	1,00	un
35 - Elaboração de orçamento > ELETROTÉCNICA > INSTALAÇÕES ELÉTRICAS > DE INSTALAÇÕES ELÉTRICAS EM BAIXA TENSÃO > #11.10.1.2 - PARA FINS COMERCIAIS	1,00	un
35 - Elaboração de orçamento > TRANSPORTES > INFRAESTRUTURA URBANA > DE PAVIMENTAÇÃO > #4.2.1.1 - EM CONCRETO PARA VIAS URBANAS	1,00	un

Após a conclusão das atividades técnicas o profissional deve proceder a baixa desta ART

5. Observações

ELABORAÇÃO DE PROJETOS E ORÇAMENTO DE REFORMA DA PRAÇA DO PEGADO SITUADA NO MUNICÍPIO DE ITAITINGA-CE.

6. Declarações

A autenticidade desta ART pode ser verificada em: <https://crea-ce.sitac.com.br/publico/>, com a chave: A7W03  
Impresso em: 07/12/2022 às 16:36:49 por: ip: 187.18.143.224






Anotação de Responsabilidade Técnica - ART  
Lei nº 6.496, de 7 de dezembro de 1977

CREA-CE

ART OBRA / SERVIÇO  
Nº CE20221108182

Conselho Regional de Engenharia e Agronomia do Ceará



COMPLEMENTAR à  
CE20170208134

- Declaro que estou cumprindo as regras de acessibilidade previstas nas normas técnicas da ABNT, na legislação específica e no decreto n. 5296/2004.

7. Entidade de Classe \_\_\_\_\_  
ASSOCIAÇÃO BRASILEIRA DE ENGENHEIROS CIVIS (ABENC)

8. Assinaturas \_\_\_\_\_  
Declaro serem verdadeiras as informações acima

\_\_\_\_\_ de \_\_\_\_\_ de \_\_\_\_\_  
Local data

LEONARDO SILVEIRA LIMA - CPF: 796.009.213-34

PREFEITURA MUNICIPAL DE ITAITINGA - CNPJ: 41.563.629/0001-82

9. Informações \_\_\_\_\_  
\* A ART é válida somente quando quitada, mediante apresentação do comprovante do pagamento ou conferência no site do Crea.  
\* O comprovante de pagamento deverá ser apensado para comprovação de quitação

10. Valor \_\_\_\_\_  
Valor da ART: R\$ 88,78 Registrada em: 05/12/2022 Valor pago: R\$ 88,78 Nosso Número: 8215750535


A autenticidade desta ART pode ser verificada em: <https://crea-ce.sitac.com.br/publico/>, com a chave: A7W03  
Impresso em: 07/12/2022 às 16:36:49 por: , ip: 187.18.143.224



## RELAÇÃO DE DESENHOS

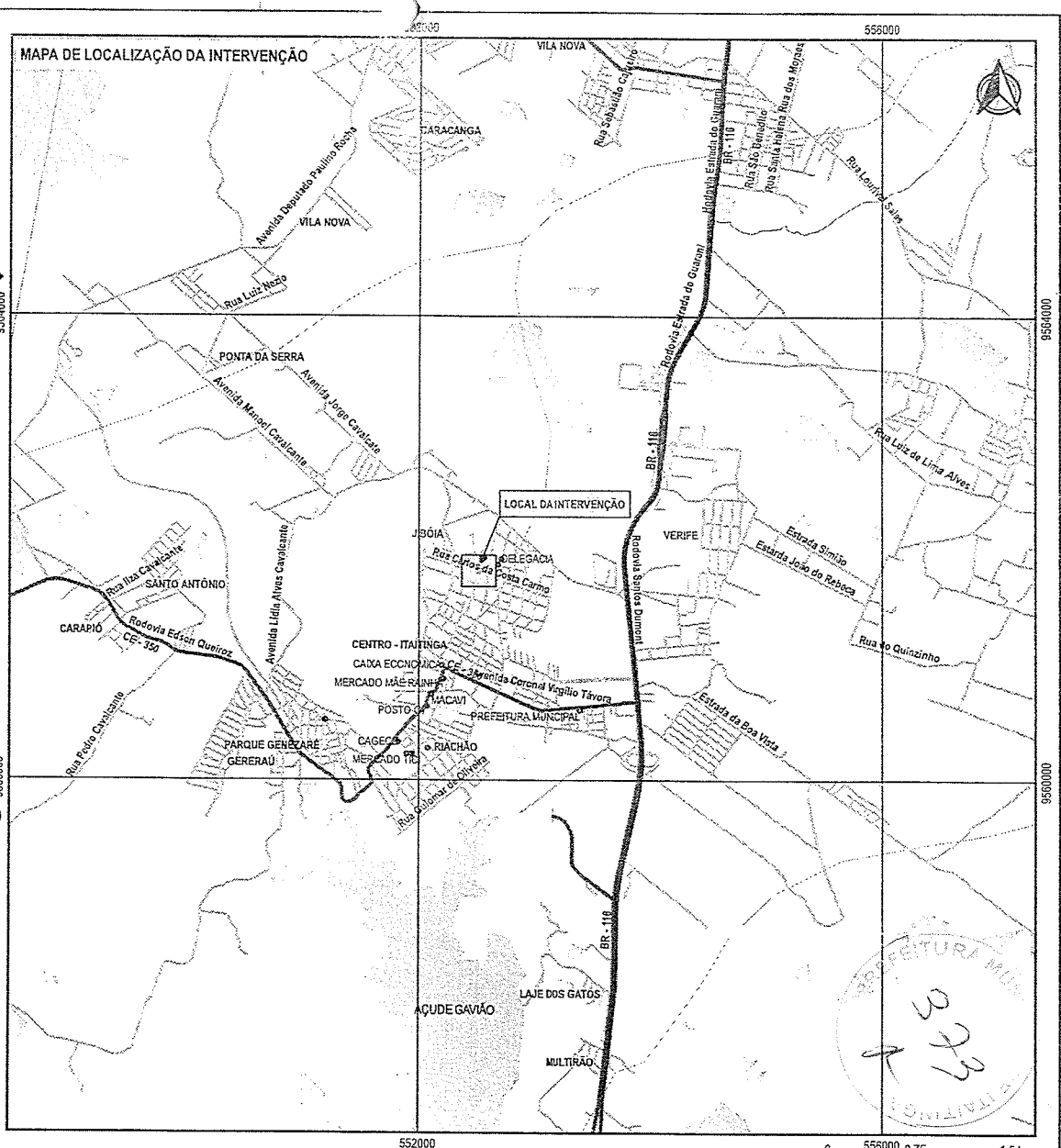
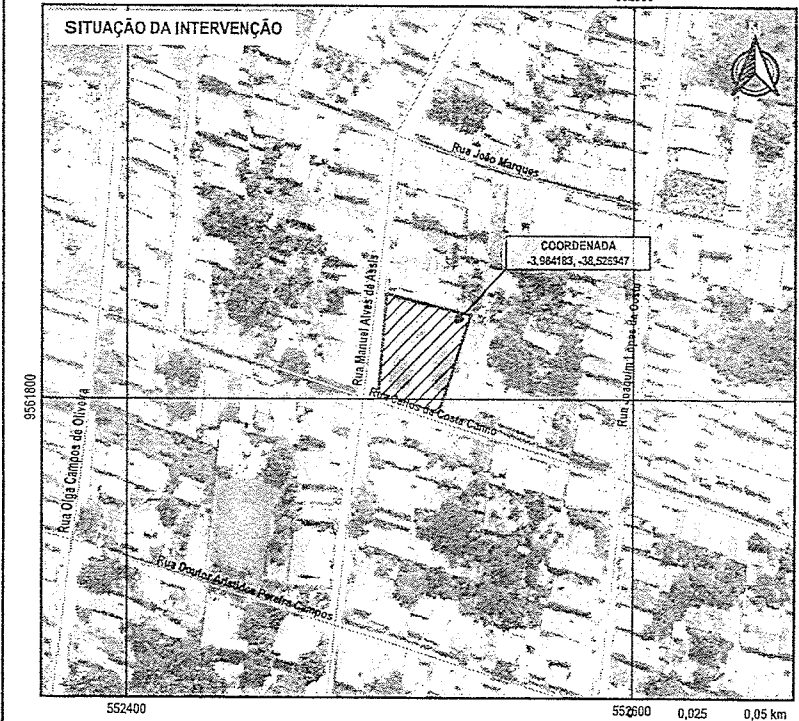
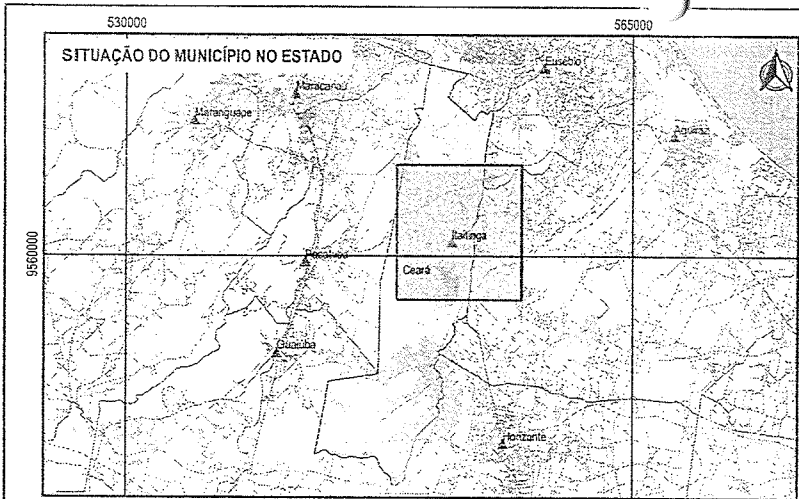
OBRA: REFORMA DA PRAÇA DO PEGADO

LOCAL: ITAITINGA / CE



PRANCHA	PROJETO	CONTEÚDO
01 / 01	URBANIZAÇÃO	IMAGENS
01 / 14	URBANIZAÇÃO	PLANTA DE LOCALIZAÇÃO
02 / 14	URBANIZAÇÃO	PLANTA DE DEMOLIÇÃO
03 / 14	URBANIZAÇÃO	PLANTA DE ÁREAS
04 / 14	URBANIZAÇÃO	PLANTA TÉCNICA
05 / 14	URBANIZAÇÃO	PLANTA DE LOCAÇÃO DOS EQUIPAMENTOS
06 / 14	URBANIZAÇÃO	CORTES
07 / 14	URBANIZAÇÃO	PLANTA DE URBANIZAÇÃO E PAISAGISMO
08 / 14	URBANIZAÇÃO	PLANTA DE ACESSIBILIDADE
09 / 14	URBANIZAÇÃO	DETALHE RAMPA
10 / 14	URBANIZAÇÃO	DETALHE BICICLETÁRIO
11 / 14	URBANIZAÇÃO	DETALHE BANCO E LIXEIRA
12 / 14	URBANIZAÇÃO	DETALHE GARAMANCHÃO
13 / 14	URBANIZAÇÃO	DETALHE GUARDA CORPO
14 / 14	URBANIZAÇÃO	DETALHE MEIO FIO
01 / 02	INSTALAÇÕES ELÉTRICAS	PLANTA BAIXA
02 / 02	INSTALAÇÕES ELÉTRICAS	DIAGRAMA UNIFILAR

*Leonardo Silveira Lima*  
**Leonardo Silveira Lima**  
 Eng. Civil | RNP 060158106-7



**LEGENDA**

SEDE DOS MUNICÍPIOS	RIOS
RUAS	ESPELHOS D'ÁGUA
RODOVIAS	PRAÇA DO PEGADO
PONTOS DE REFERÊNCIA	

PROJETO	PREFEITURA MUNICIPAL DE ITATINGA/CE	OBJETO	REFORMA DA PRAÇA DO PEGADO
PROJETA	<i>Leonardo Silveira Lima</i>	PROJETO	PLANTA DE LOCALIZAÇÃO E SITUAÇÃO
PROJETA	LEONARDO SILVEIRA LIMA ENGENHEIRO CIVIL - ROP 0531581057	PROJETO	MAPA DE LOCALIZAÇÃO
PROJETA	GEOPAC AV. PADRE ANTONIO TAVARA, Nº 145 - SAZÃO 31/302 BARRIO AGRICOLA - ITATINGA/CE FONE: (85) 324-2471 BARRIO AGRICOLA - ITATINGA/CE	DATA	NOVEMBRO/22
		OPERAÇÃO	1.482/202
		OPERAÇÃO	ITGA-C22/23

01/14







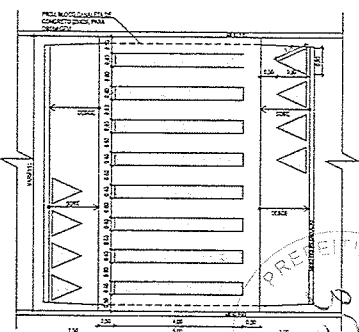
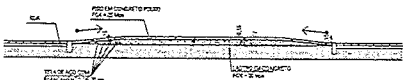
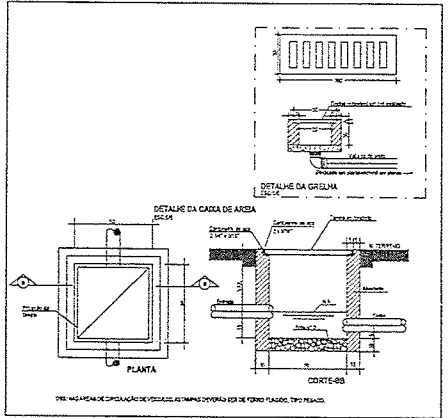
TABELA DE MATERIAIS	
PROTEÇÃO CONTRA O FOGO	ASA
PROTEÇÃO CONTRA O FOGO	ASA
PROTEÇÃO CONTRA O FOGO	ASA
PROTEÇÃO CONTRA O FOGO	ASA
PROTEÇÃO CONTRA O FOGO	ASA
PROTEÇÃO CONTRA O FOGO	ASA
PROTEÇÃO CONTRA O FOGO	ASA
PROTEÇÃO CONTRA O FOGO	ASA
PROTEÇÃO CONTRA O FOGO	ASA
PROTEÇÃO CONTRA O FOGO	ASA

LINDA	
INDICAR A LINHA DE LINDA	INDICAR A LINHA DE LINDA
INDICAR A LINHA DE LINDA	INDICAR A LINHA DE LINDA
INDICAR A LINHA DE LINDA	INDICAR A LINHA DE LINDA
INDICAR A LINHA DE LINDA	INDICAR A LINHA DE LINDA
INDICAR A LINHA DE LINDA	INDICAR A LINHA DE LINDA
INDICAR A LINHA DE LINDA	INDICAR A LINHA DE LINDA
INDICAR A LINHA DE LINDA	INDICAR A LINHA DE LINDA
INDICAR A LINHA DE LINDA	INDICAR A LINHA DE LINDA
INDICAR A LINHA DE LINDA	INDICAR A LINHA DE LINDA

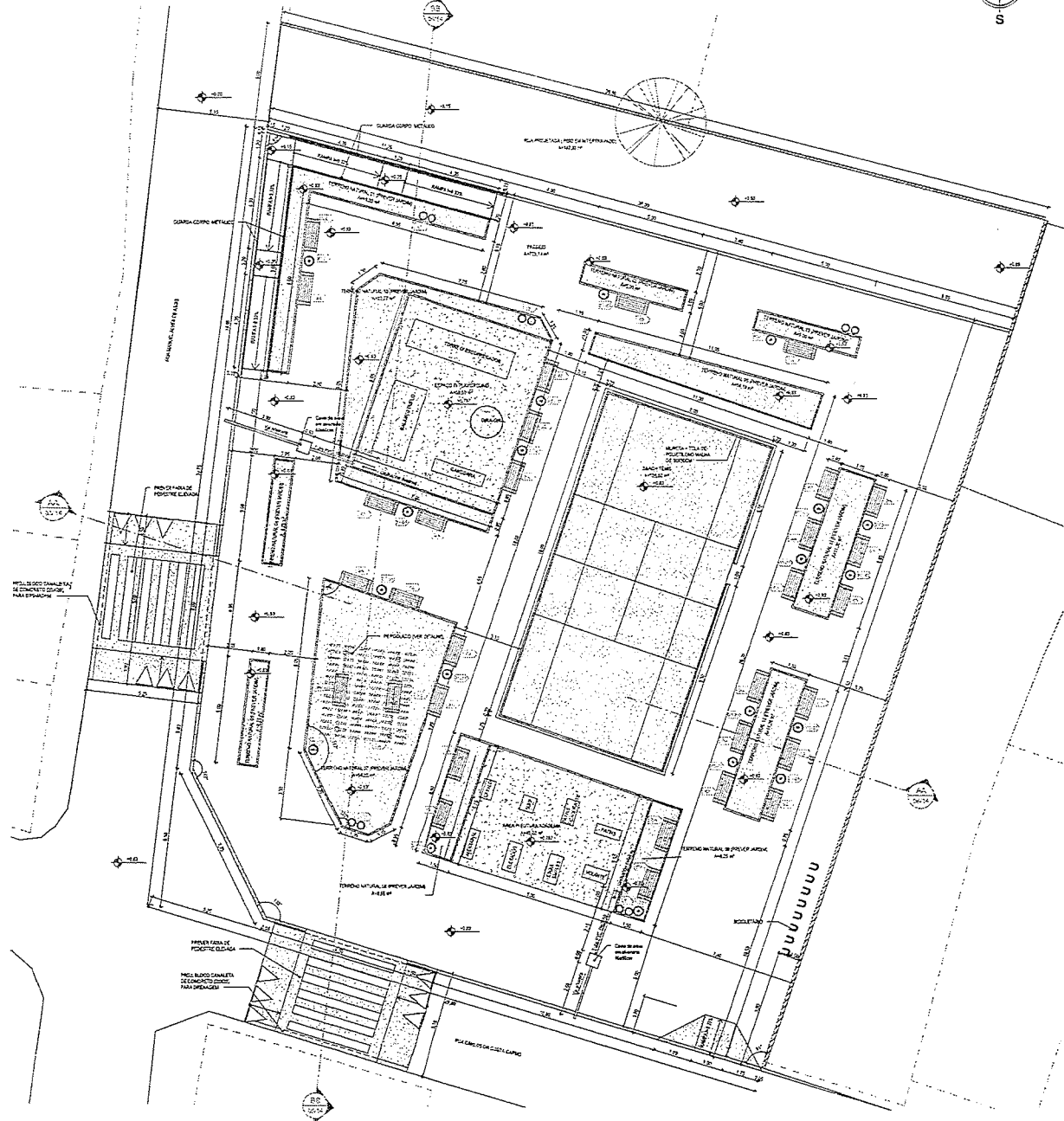
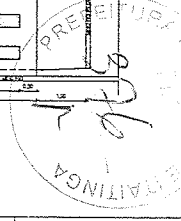
SÍMBOLOS	
[Symbol]	INDICAR A LINHA DE LINDA
[Symbol]	INDICAR A LINHA DE LINDA
[Symbol]	INDICAR A LINHA DE LINDA
[Symbol]	INDICAR A LINHA DE LINDA
[Symbol]	INDICAR A LINHA DE LINDA
[Symbol]	INDICAR A LINHA DE LINDA
[Symbol]	INDICAR A LINHA DE LINDA
[Symbol]	INDICAR A LINHA DE LINDA
[Symbol]	INDICAR A LINHA DE LINDA
[Symbol]	INDICAR A LINHA DE LINDA

LINDA	
[Symbol]	INDICAR A LINHA DE LINDA
[Symbol]	INDICAR A LINHA DE LINDA
[Symbol]	INDICAR A LINHA DE LINDA
[Symbol]	INDICAR A LINHA DE LINDA
[Symbol]	INDICAR A LINHA DE LINDA

LINDA	
[Symbol]	INDICAR A LINHA DE LINDA
[Symbol]	INDICAR A LINHA DE LINDA
[Symbol]	INDICAR A LINHA DE LINDA
[Symbol]	INDICAR A LINHA DE LINDA
[Symbol]	INDICAR A LINHA DE LINDA



ASSINATURAS E APROVAÇÃO	
PROFESSOR RESPONSÁVEL	PROFESSOR
PROFESSOR RESPONSÁVEL	PROFESSOR
PROFESSOR RESPONSÁVEL	PROFESSOR
PROFESSOR RESPONSÁVEL	PROFESSOR
PROFESSOR RESPONSÁVEL	PROFESSOR
PROFESSOR RESPONSÁVEL	PROFESSOR
PROFESSOR RESPONSÁVEL	PROFESSOR
PROFESSOR RESPONSÁVEL	PROFESSOR
PROFESSOR RESPONSÁVEL	PROFESSOR
PROFESSOR RESPONSÁVEL	PROFESSOR



2 | DETALHE - FAIXA DE PÉDESTRE ELEVADA

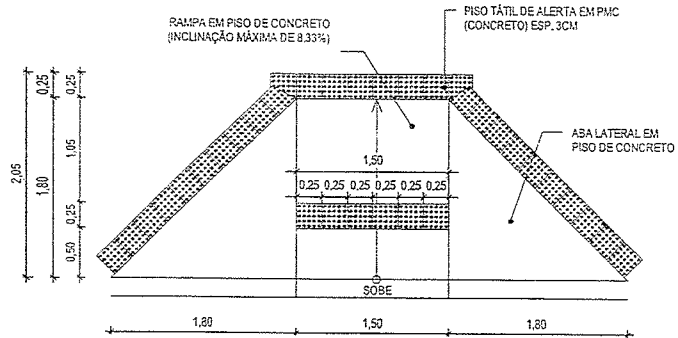




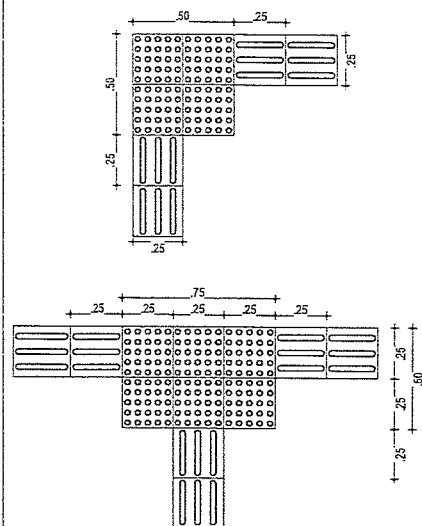
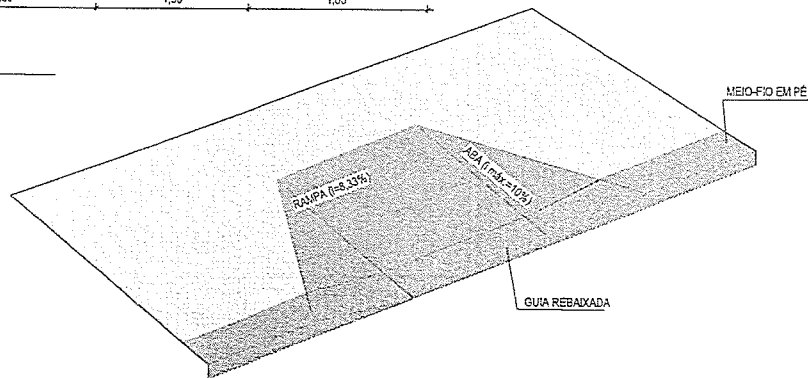








1 DETALHE - RAMPA 1  
1:50



02 EXEMPLOS DE APLICAÇÃO  
ESCALA: 1/25

ESPECIFICAÇÕES - PISO TÁTIL



A SINALIZAÇÃO TÁTIL DIRECIONAL

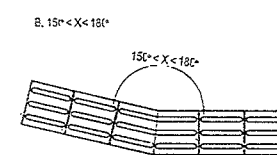
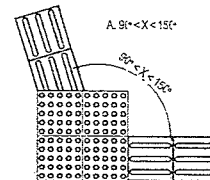
- A. TEXTURA COM SEÇÃO TRAPEZOIDAL;
- B. INSTALADA NO SENTIDO DO DESLOCAMENTO;
- C. A SEÇÃO É QUADRADA DE 25 CM;
- D. SUA COR DEVE SER DIFERENCIADA EM RELAÇÃO AO PISO ADJACENTE (COR MAIS ESCURA - PREFERÊNCIA);
- E. EM CASO DO PISO POSSUIR TEXTURA, UTILIZAR SINALIZAÇÃO DIRECIONAL LISA;
- F. O MATERIAL DEVERÁ SER RESISTENTE À ABRASÃO, IMPACTOS MECÂNICOS E ÀS INTEMPÉRIES, INCLUSIVE À MARESIÀ;
- G. DEVERÁ SER ASSENTADO COM MATERIAL APROPRIADO, EVITANDO O DESCOLAMENTO.



A SINALIZAÇÃO TÁTIL DE ALERTA

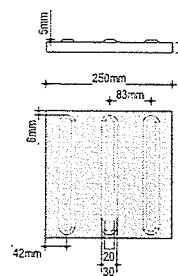
- A. TEXTURA COM CONJUNTOS DE RELEVOS TRONCO-CÔNICOS;
- B. INSTALADA SEGUNDO A NBR-9050/2004, POIS EXISTEM DIVERSAS SITUAÇÕES PARA SUA INSTALAÇÃO DE FORMA PERPENDICULAR AO SENTIDO DO DESLOCAMENTO;
- C. NÃO DEVE HÁVER DESNÍVEL QUANDO INTEGRADAS;
- D. A SEÇÃO É QUADRADA DE 25 CM;
- E. SUA COR DEVE SER DIFERENCIADA EM RELAÇÃO AO PISO ADJACENTE (COR MAIS ESCURA - PREFERÊNCIA);
- F. EM CASO DO PISO POSSUIR TEXTURA, UTILIZAR SINALIZAÇÃO DIRECIONAL LISA;
- G. O MATERIAL DEVERÁ SER RESISTENTE À ABRASÃO, IMPACTOS MECÂNICOS E ÀS INTEMPÉRIES, INCLUSIVE À MARESIÀ;
- H. DEVERÁ SER ASSENTADO COM MATERIAL APROPRIADO, EVITANDO O DESCOLAMENTO.

EXEMPLO DE COMPOSIÇÃO TÁTIL DE ALERTA E DIRECIONAL

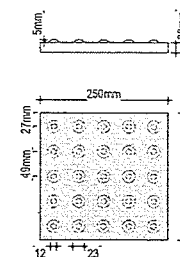


DETALHE DOS PISOS TÁTIL DE ALERTA E DIRECIONAL

PISO TÁTIL DIRECIONAL



PISO TÁTIL DE ALERTA



ASSINATURAS E APROVAÇÃO

RESPONSÁVEL TÉCNICO:

*Leonardo Silveira Lima*

LEONARDO SILVEIRA LIMA  
ENGENHEIRO CIVIL - RNP: 0601581067

APROVAÇÃO:

PROPRIETÁRIO:  
PREFEITURA MUNICIPAL DE  
ITAITINGA

PROPRIETÁRIO:  
GEO PAC  
AV. PADRE ANTÔNIO TOMÁS, Nº 102, GALVÃO 301  
BARRIO ALDEIA DA FORTALEZA  
FONE: (51) 3241.3478 EMAIL: GEO.PAC@GEO.PAC.COM.BR

OBRA:  
REFORMA DA PRAÇA DO PEGADO  
PROJETO:  
URBANIZAÇÃO  
IDENTIFICAÇÃO DOS DESENHOS:  
DETALHE ACESSIBILIDADE


LOCAL:  
SANTO ANTONIO -  
ITAITINGA/RS

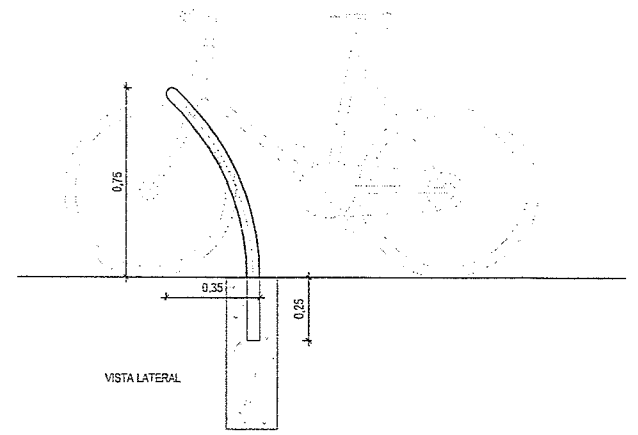
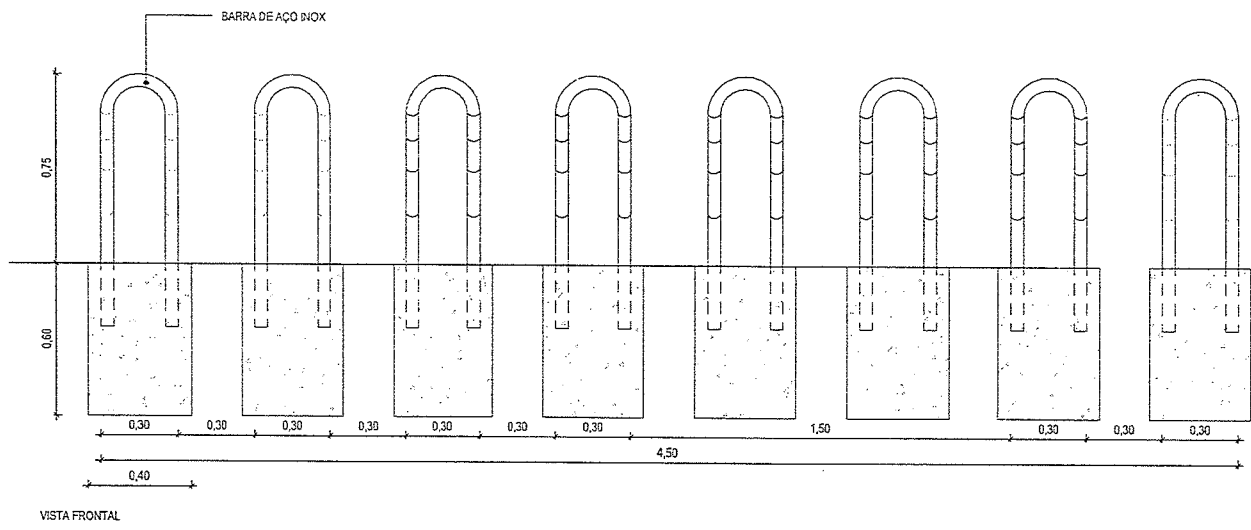
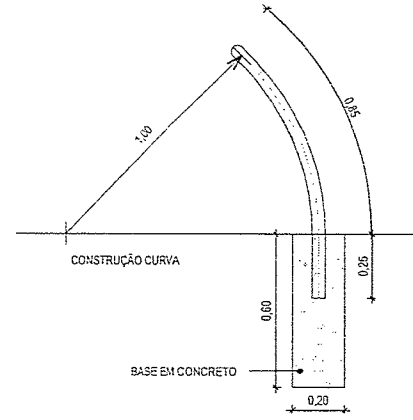
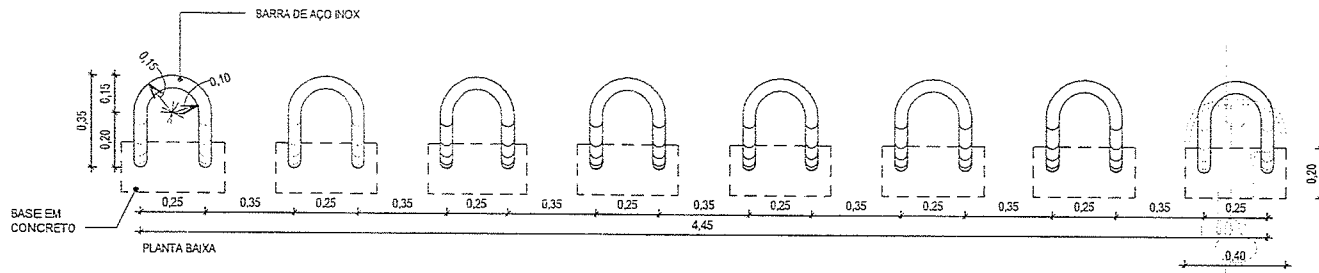
DATA:  
NOVEMBRO/2022

ESCALA:  
INDICADA

PRANCHA:  
09/14

CONTROLE:  
ITGA 22.08



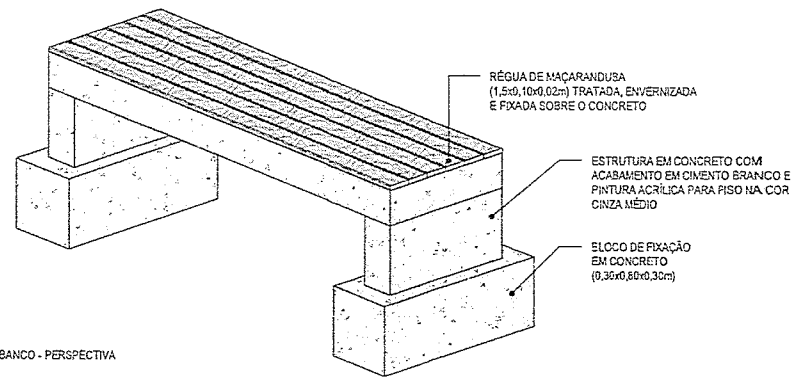
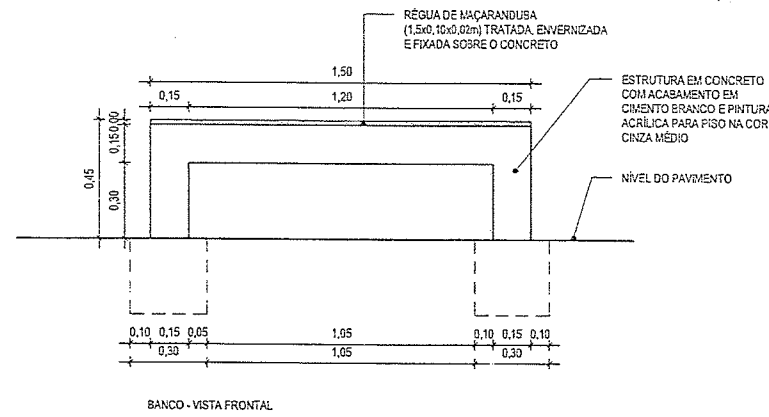
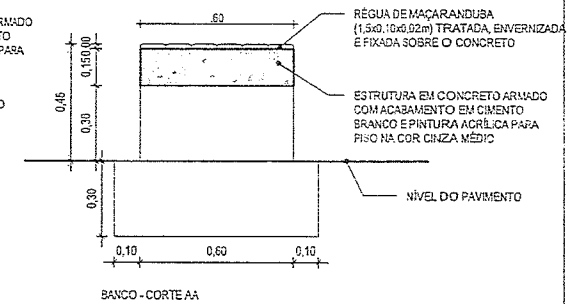
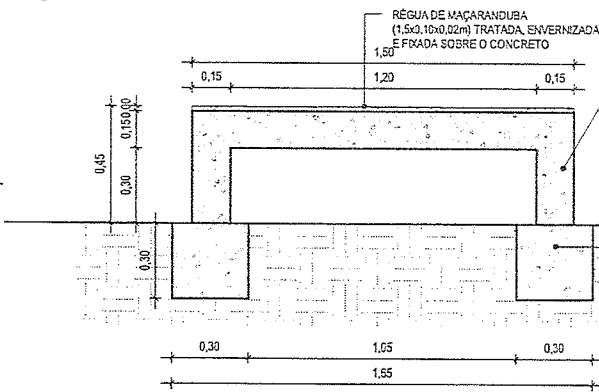
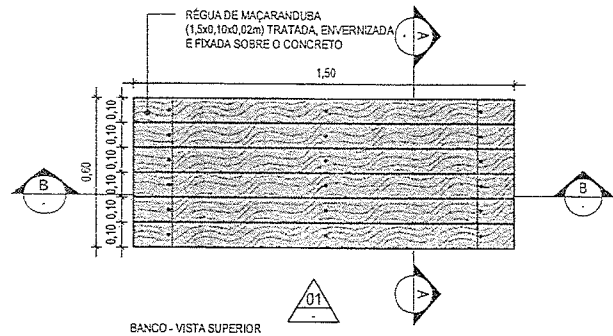


1 | DETALHE - BICICLETÁRIO  
1:20

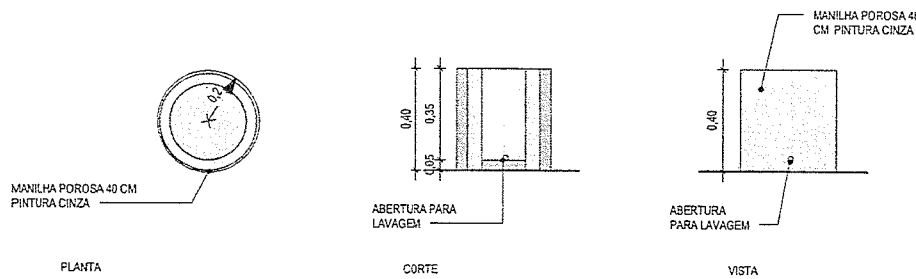


ASSINATURAS E APROVAÇÃO

RESPONSÁVEL TÉCNICO:  <i>Leonardo Silveira Lima</i> LEONARDO SILVEIRA LIMA ENGENHEIRO CIVIL - RNP: 0691581067	APROVAÇÃO:	PROPRIETÁRIO: PREFEITURA MUNICIPAL DE ITAITINGA	OBRA: REFORMA DA PRAÇA DO PEGADO
		PROPRIETÁRIO: <b>GEOPAC</b> AV. PADRE ANTONIO TOMAS, Nº 223, SALA 3 201 BARRIO ALEXANDRE FORTAL, EDUARD FONE: 3343 3343 FAX: 3343 3343 E-MAIL: GEOPAC@GMAIL.COM BR	PROJETO: URBANIZAÇÃO
		IDENTIFICAÇÃO DOS DESENHOS: 01. DETALHE BICICLETÁRIO	PRANCHA: 10/14
		LÓCAL: SANTO ANTONIO - ITAITINGA/CE	DATA: NOVEMBRO/2022
		ESCALA: INDICADA	CONTROLE: ITGA 22.10



1 DETALHE - BANCO - B1  
1:20



2 DETALHE - LIXEIRA  
1:20

ASSINATURAS E APROVAÇÃO

RESPONSÁVEL TÉCNICO:  
*Leonardo Silveira Lima*  
LEONARDO SILVEIRA LIMA  
ENGENHEIRO CIVIL - RNP: 0601581057

APROVAÇÃO:

PROPRIETÁRIO:  
PREFEITURA MUNICIPAL DE  
ITATINGA

GERAL:  
REFORMA DA PRAÇA DO PEGADO  
PROJETO:  
URBANIZAÇÃO

PROPRIETÁRIO:  
**GEOPAC**  
AV. PADRE ANTÔNIO TOMAZ, 1042, SALAS 301  
BARRIO ALBERTO FORTALECE  
FONE: 51 3241.5121 EMAIL: GEOPAC@GEOPIAC.COM.BR

IDENTIFICAÇÃO DOS DESENVOLVIMENTOS:  
DETALHE BANCO  
DETALHE LIXEIRA


PRANCHA:  
11/14

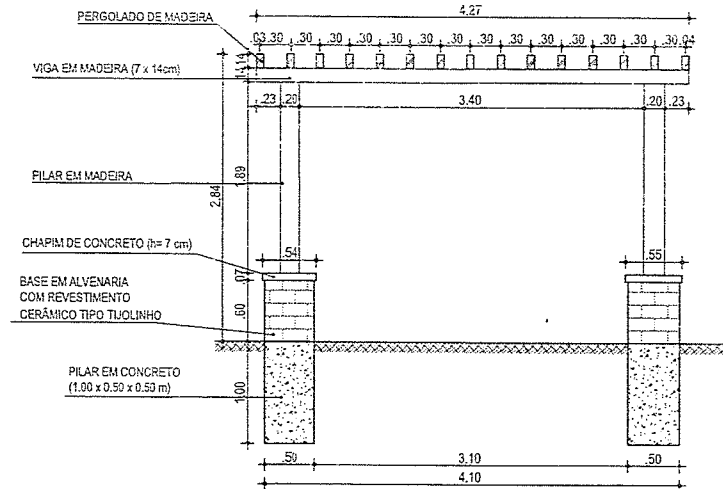
LOCAL:  
SANTO ANTONIO - ITATINGA/CE

DATA:  
NOVEMBRO/2022

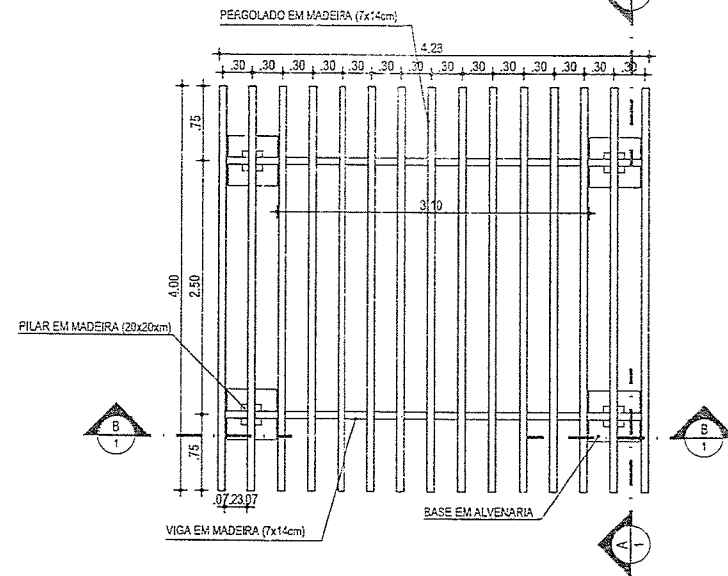
ESCALA:  
INDICADA

CONTROLE:  
17GA 22.05

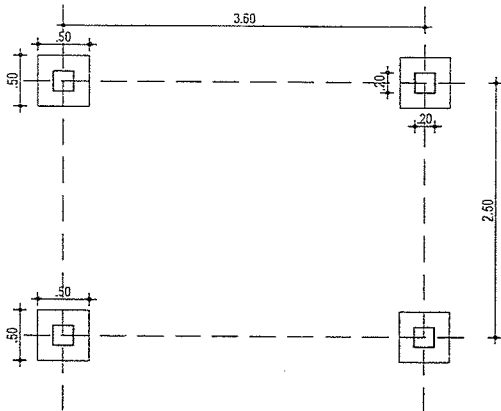




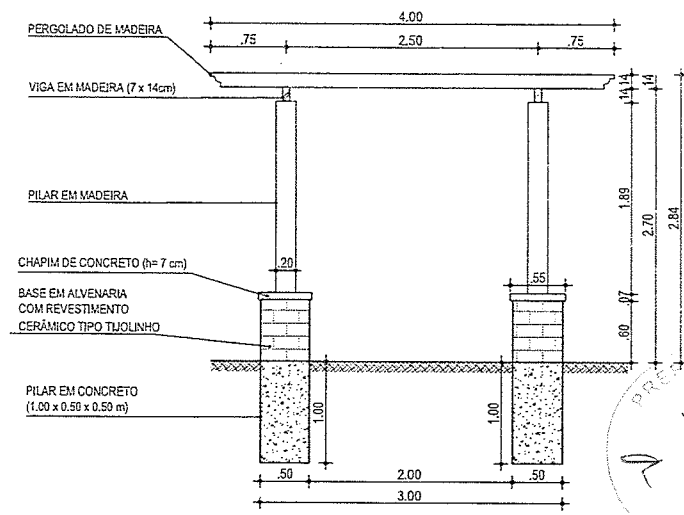
01 CORTE BB  
ESCALA: 1/50



03 VISTA TOPO CARAMANCHÃO  
ESCALA: 1/50



02 LOCAÇÃO BASE E PILAR CARAMANCHÃO  
ESCALA: 1/50



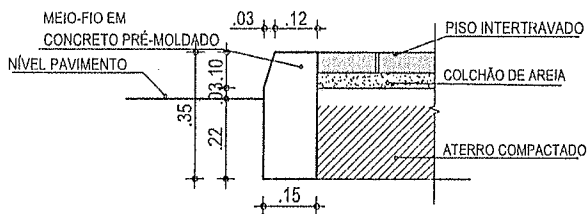
04 CORTE AA  
ESCALA: 1/50



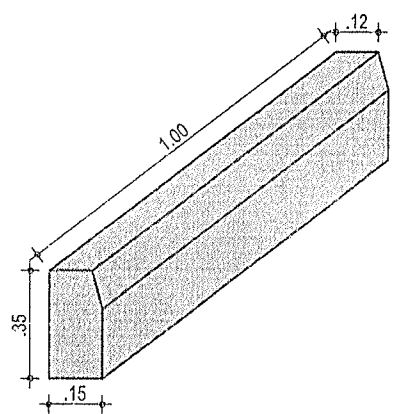
RESPONSÁVEL TÉCNICO	APROVAÇÃO	PROFESSOR(A)	GERENTE	DATA
LEONARDO SILVEIRA LIMA ENGENHEIRO CIVIL - RNP: 63019811657		PREFEITURA MUNICIPAL DE ITATINGA/CE	REFORMA DA PRAÇA DO PEGADO	
		EMPRESA CONTRATADA	PAQUETE	
		<b>GEOPAC</b>	URBANIZAÇÃO	
		AV. PADRE ANTONIO TOMAS, Nº 242, SAUA 321 BARRIO ADESSO, FORTALINHA/CE FONE: (85) 34431711 E-MAIL: geopac@geopac.com.br	CONFERÊNCIA E IDENTIFICAÇÃO DAS DESPESAS	
			01. CORTE BB	03. VISTA TOPO CARAMANCHÃO
			02. LOCAÇÃO BASE E PILAR CARAMANCHÃO	04. CORTE AA
			ESCALA	ESCALA
			SANTO ANTONIO - ITATINGA/CE	NOVEMBRO/2022
				INDICADA
				12/14
				ITGA 22.03



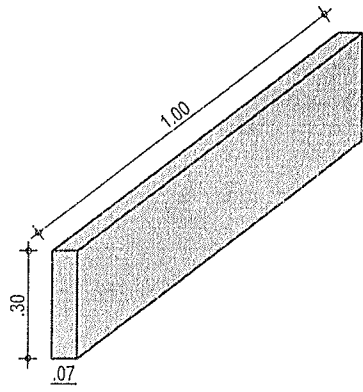




01 DETALHE DO MEIO-FIO  
ESCALA: 1/20

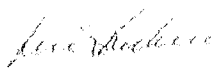


02 PERSPECTIVA MEIO-FIO  
ESCALA: 1/20

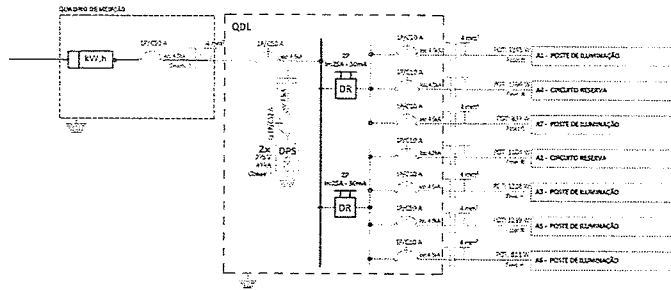


03 PERSPECTIVA MEIO-FIO CANTEIRO  
ESCALA: 1/20

ASSINATURAS E APROVAÇÃO

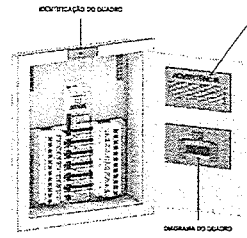
RESPONSÁVEIS TÉCNICOS:   LEONARDO SILVEIRA LIMA ENGENHEIRO CIVIL - RNP: 0601581067	PROPRIETÁRIO:	<b>GEOPAC</b> AV. PADRE ANTÔNIO TOMÁS, N.º 2420, SALA 501 BAIRRO ALDEOTA   FORTALEZA/CE FONE: 85 3241-3147   EMAIL: GEOPAC@GEOPAC.COM.BR
APROVAÇÃO		PROPRIETÁRIO: <b>PREFEITURA MUNICIPAL DE ITAITINGA</b> GERA: <b>REFORMA DA PRAÇA DO PEGADO</b> PROJETO: <b>URBANIZAÇÃO</b> IDENTIFICAÇÃO DOS DESENHOS: 01.DETALHE MEIO-FIO 02.PERSPECTIVA MEIO-FIO 03.PERSPECTIVA MEIO-FIO CANTEIRO  LOCAL: SANTO ANTONIO - ITAITINGA/CE DATA: NOVEMBRO/2022 PRANCHETA: 14/14 DESENHO: MEIRY ESCALA: INDICADA CONTROLE: ITGA 22.08





**QUADRO DE CARGAS**

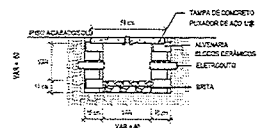
Descrição	Quantidade	Tensão (V)	Corrente (A)	Capacidade (kVA)	Observações
POSTE DE ILUMINAÇÃO	20	220V	10A	2,2	
QUADRO DE CARGAS	1	220V	100A	22,0	
POSTE DE ILUMINAÇÃO	20	220V	10A	2,2	
QUADRO DE CARGAS	1	220V	100A	22,0	
POSTE DE ILUMINAÇÃO	20	220V	10A	2,2	
QUADRO DE CARGAS	1	220V	100A	22,0	
POSTE DE ILUMINAÇÃO	20	220V	10A	2,2	
QUADRO DE CARGAS	1	220V	100A	22,0	
POSTE DE ILUMINAÇÃO	20	220V	10A	2,2	
QUADRO DE CARGAS	1	220V	100A	22,0	
POSTE DE ILUMINAÇÃO	20	220V	10A	2,2	
QUADRO DE CARGAS	1	220V	100A	22,0	



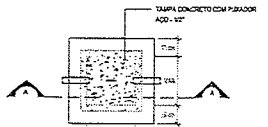
**ADVERTÊNCIA**

Quando um quadro de cargas for instalado, deve-se garantir que o mesmo seja instalado em um local adequado, protegido contra intempéries e que não seja instalado em locais onde haja risco de explosão ou de incêndio. Deve-se garantir que o quadro seja instalado em um local adequado, protegido contra intempéries e que não seja instalado em locais onde haja risco de explosão ou de incêndio. Deve-se garantir que o quadro seja instalado em um local adequado, protegido contra intempéries e que não seja instalado em locais onde haja risco de explosão ou de incêndio.

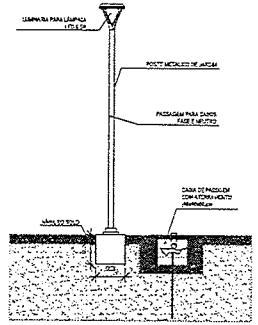
1. REGULAGEM PARA O QUADRO ELÉTRICO  
1/2004



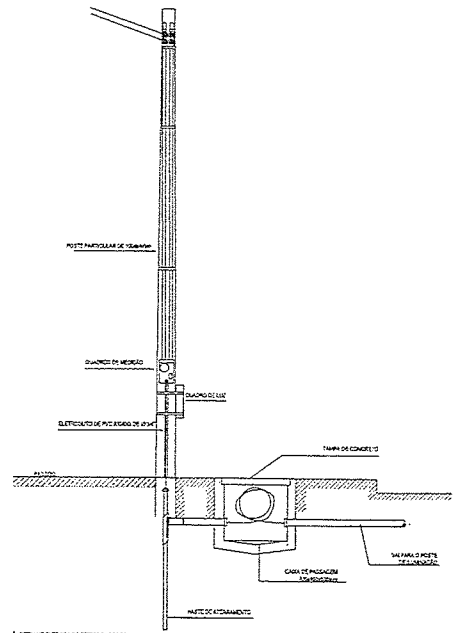
1. CAIXA DE PASSAGEM (CETAL)  
1/2004



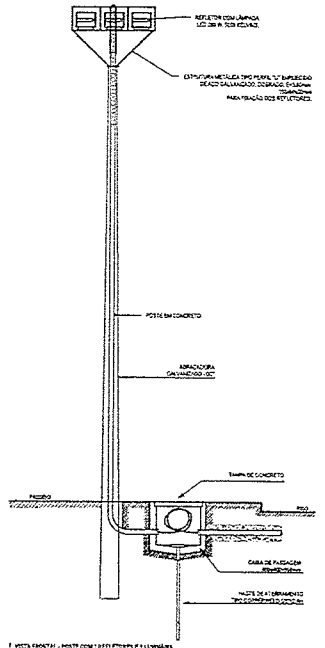
1. CAIXA DE PASSAGEM (CETAL)  
1/2004



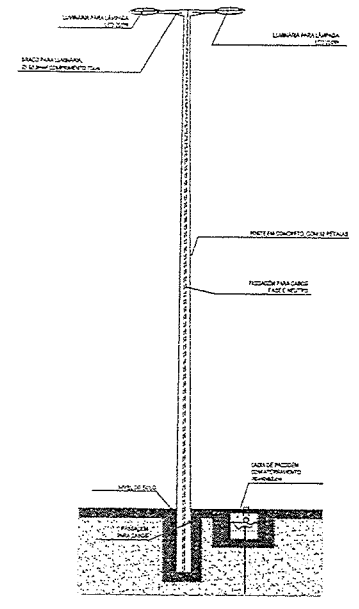
1. POSTE DE ILUMINAÇÃO  
1/2004



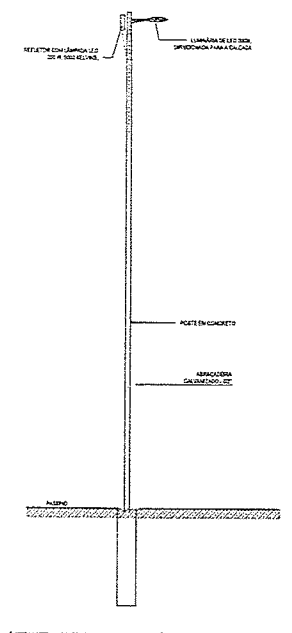
1. POSTE EM CONCRETO  
1/2004



1. POSTE EM CONCRETO  
1/2004



1. POSTE EM CONCRETO  
1/2004



1. POSTE EM CONCRETO  
1/2004


**LEGENDA DIAGRAMA UNIFILAR**

	CONDUTOR TERMOPLÁSTICO UNIFILAR
	CONDUTOR TERMOPLÁSTICO TERMOPLÁSTICO
	CONDUTOR METÁLICO, FASE, TERMOPLÁSTICO
	CONDUTOR METÁLICO, FASE, TERMOPLÁSTICO
	CONDUTOR METÁLICO, FASE, TERMOPLÁSTICO
	CONDUTOR METÁLICO, FASE, TERMOPLÁSTICO
	CONDUTOR METÁLICO, FASE, TERMOPLÁSTICO
	CONDUTOR METÁLICO, FASE, TERMOPLÁSTICO

**ASSINATURAS E APROVAÇÃO**

PROJETA: *[Assinatura]* PROJETADO: *[Assinatura]*

LEONARDO SILVEIRA LIMA  
ENGENHEIRO(A) EM ELETRICIDADE



**GEOPAC**

PROJETO DE: *[Assinatura]*

PREFEITURA MUNICIPAL DE ITAPETININGA

DEPARTAMENTO DE PLANEJAMENTO E ORÇAMENTO

DEPARTAMENTO DE LICITAÇÃO E CONTRATOS

DEPARTAMENTO DE LICITAÇÃO E CONTRATOS

DEPARTAMENTO DE LICITAÇÃO E CONTRATOS




IMAGEM 01




IMAGEM 02



IMAGEM 03




IMAGEM 04



IMAGEM 05




IMAGEM 06




IMAGEM 07

ASSINATURAS E APROVAÇÃO

RESPONSÁVEL TÉCNICO:

*Leonardo Silveira Lima*  
 LEONARDO SILVEIRA LIMA  
 ENGENHEIRO CIVIL - RNP: 6501581067

APROVAÇÃO:

PROPRIETÁRIO:  
 PREFEITURA MUNICIPAL DE  
 ITATINGA

PROPRIETÁRIO:  
**GEOPAC**  
 AV. PADRE ANTONIO TOMAS, 1000, SALAS 301  
 BARRIO ALZOSTA I FORTALEZA  
 FONE: 91 3241.3111 WWW.GEOPAC.COM.BR

OBRA:  
 REFORMA DA PRAÇA DO PEGADO  
 PROJETO:  
 URBANIZAÇÃO  
 IDENTIFICAÇÃO DOS DESENHOS:  
 IMAGENS

LOCAL:  
 SANTO ANTONIO -  
 ITATINGA

DATA:  
 NOVEMBRO/2022

ESCALA:  
 INDICADA

FRAÇÃO:  
 01/01

CONTROLE:  
 ITGA 22.19

